

Alpes-de-Haute-Provence  
Commune de FORCALQUIER

— **PLAN LOCAL D'URBANISME** —  
Révision du PLU

**ANNEXE**  
**AUX DOCUMENTS GRAPHIQUES**

extraits des planches de cadastre  
pour identification des parcelles concernées par les emplacements réservés  
2.1, 2.21, 2.22, 2.31, 2.32, 2.33, 2.34  
au bénéfice du département pour le calibrage des RD12, RD16 et RD 216

**6.1a**

Révision du Plan Local d'Urbanisme prescrite par Délibération du Conseil Municipal du 25 février 2016

Projet arrêté par Délibération du Conseil Municipal du 15 novembre 2018

LE MAIRE

Gérard AVRIL

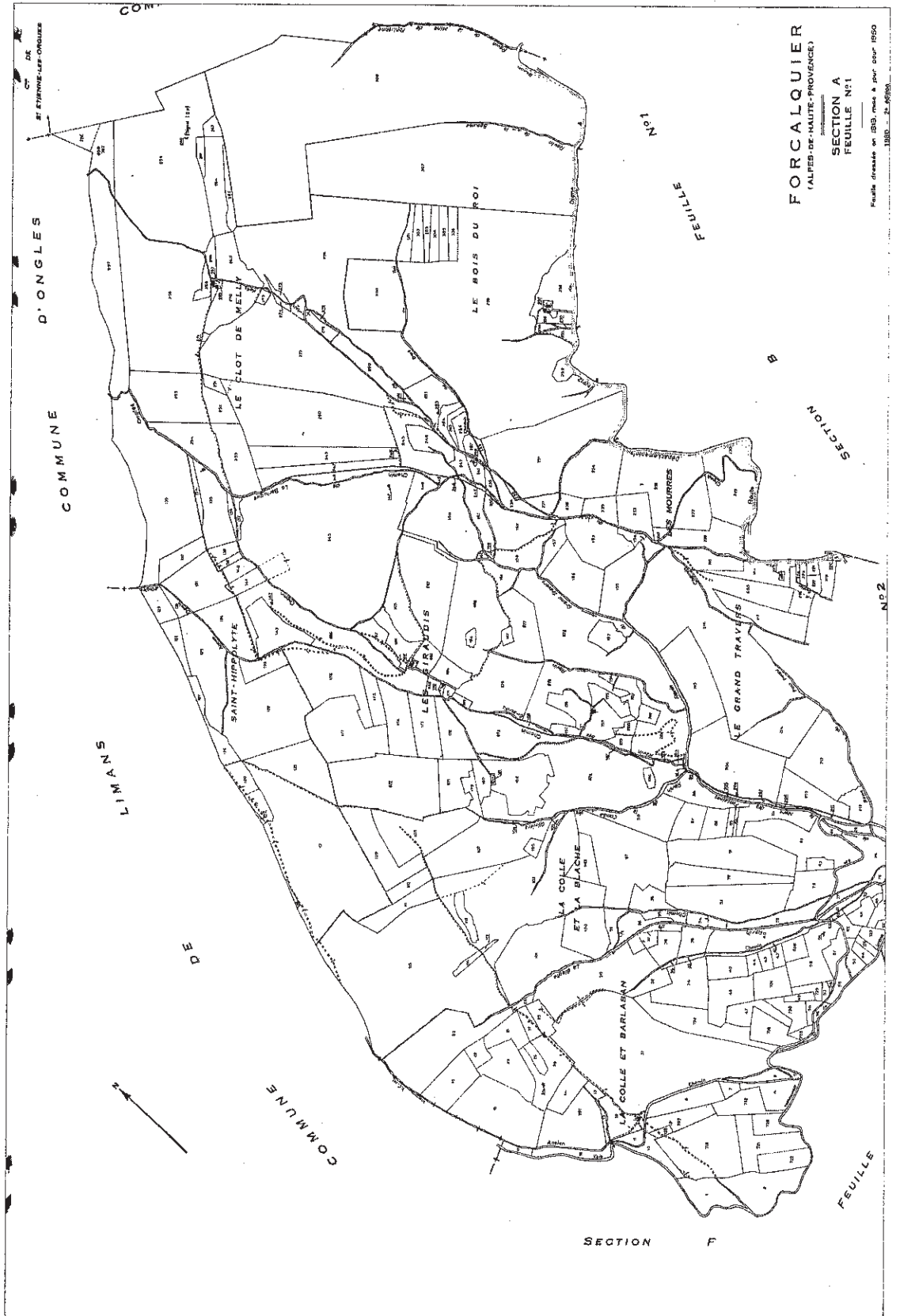
APPROBATION :

Vu, pour être annexé à la Délibération du Conseil Municipal approuvant le document en date du 11 juillet 2019

LE MAIRE

Gérard AVRIL

23 octobre 2007	Approbation
05 octobre 2010	Première modification
07 février 2012	Première modification simplifiée
11 février 2013	Deuxième modification simplifiée
Juillet 2019	FORPL3 - APPROBATION DE PROJET



**FORCALQUIER**  
(ALPES-DE-HAUTE-PROVENCE)

SECTION A  
FEUILLE N°1

Feuille dressée en 1810, mise à jour par 1950  
1810 - 21.9595

1

Commune de FORCALQUIER

Région d'Aménagement n° 12

Plan d'Occupation des Sols

PLAN GENERAL  
(Planche 1)  
- Section A1 -

R.D. N° 12  
EMPLACEMENT DES SOLS  
EMPLACEMENT RESERVE

1/25000

Surface de l'ER sur section A1 environ 20 000 m²

2

Service de l'Urbanisme  
 Direction des Services  
 Départementaux  
 de l'Urbanisme  
 et de l'Aménagement  
 du Territoire  
 12, rue de la République  
 04100 FORCALQUIER

Roads Départementales n° 12

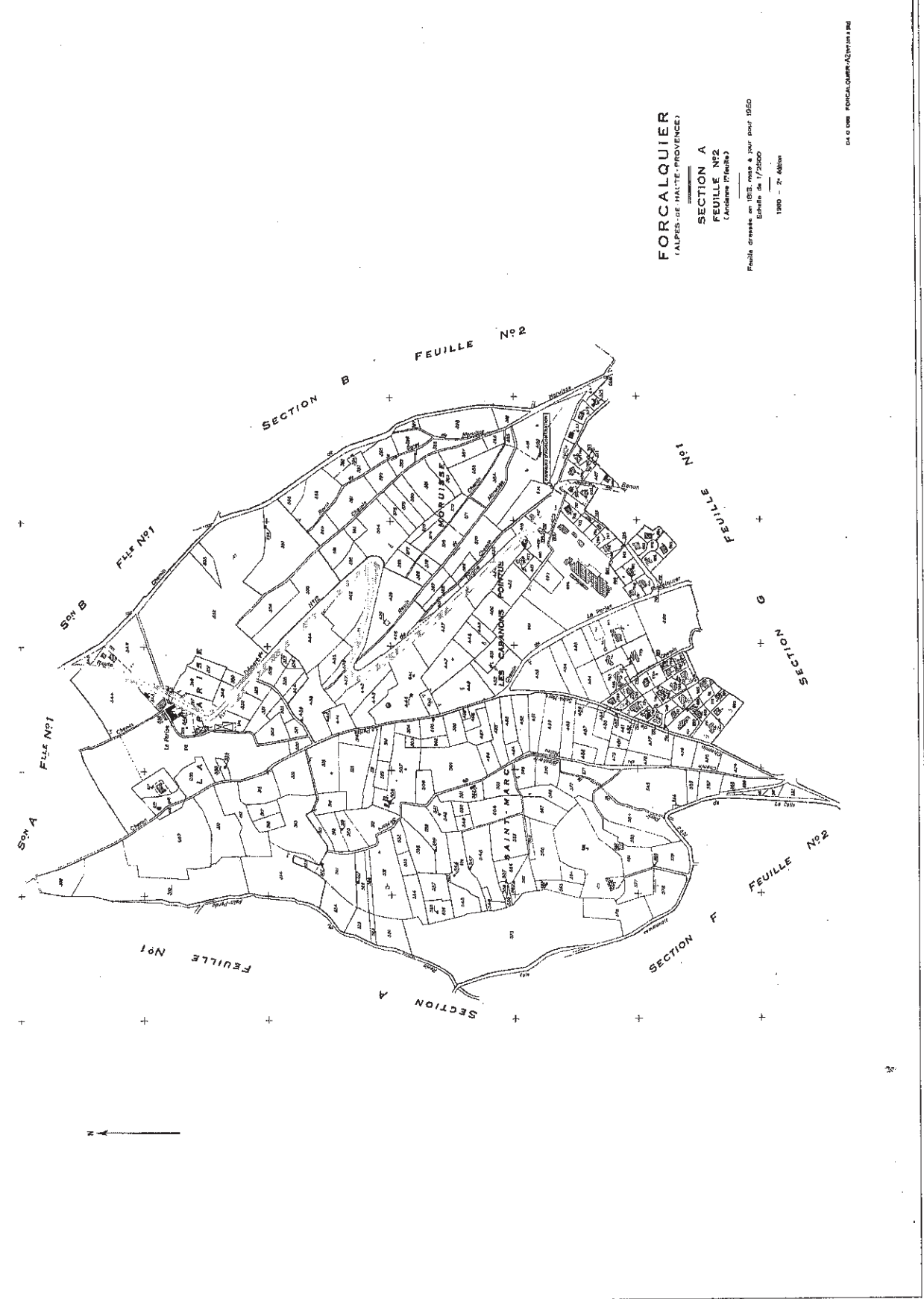
Commune de FORCALQUIER

R.D. N° 12  
 PLAN D'OCCUPATION DES SOLS  
 EMPLACEMENT RESERVE

PLAN GENERAL  
 (Planche 2)  
 - Section A2 -

ÉCHELLE	1:500
DATE	1950
PROJETÉ	1950
APProuvé	1950
ÉLABORÉ	1950
REVISÉ	1950

Surface de l'ER sur section A1 environ 9 600 m<sup>2</sup>



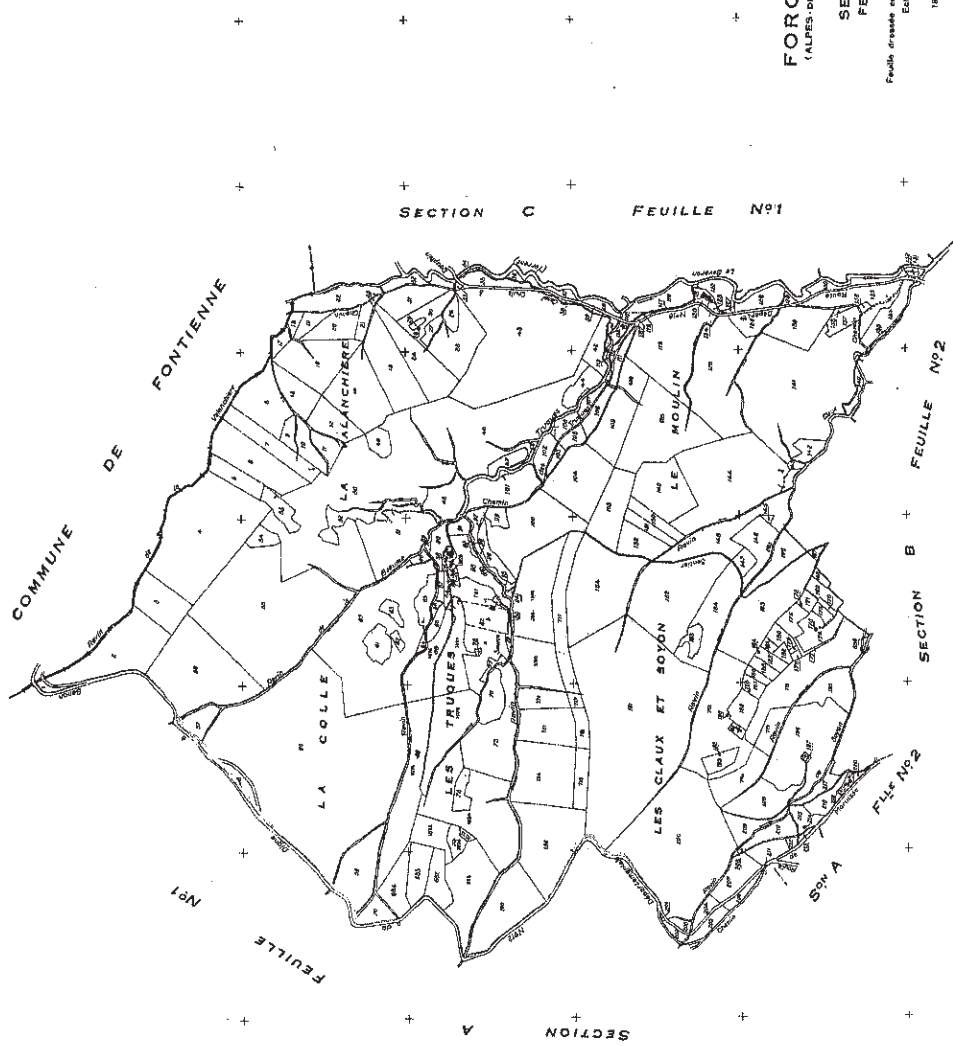
**FORCALQUIER**  
 (ALPES-DE-HAUTE-PROVENCE)  
 SECTION A  
 FEUILLE N°2  
 (Ancienne Feuille)

Feuille dressée en 1853, mise à jour pour 1950  
 Echelle de 1/25000  
 1950 - 2<sup>e</sup> édition

**FORCALQUIER**  
(ALPES-DE-HAUTE-PROVENCE)

SECTION B  
FEUILLE N°1

Feuille dressée en 1955, mise à jour par 1950  
Echelle de 1/5000  
1950 - 21 490m



**3**

Commune de FORCALQUIER

R.D. N° 12

**PLAN D'OCCUPATION DES SOLS**  
EMPLACEMENT RESERVE

PLAN GENERAL  
(Planche 3)  
- Section B1 -

SERVICE DES PROPRIETAIRES M. L. B. 1950 M. L. B. 1950	SERVICE DES PROPRIETAIRES M. L. B. 1950 M. L. B. 1950	SERVICE DES PROPRIETAIRES M. L. B. 1950 M. L. B. 1950	SERVICE DES PROPRIETAIRES M. L. B. 1950 M. L. B. 1950
---	---	---	---

Surface de IER sur section B1 environ 6 500 m<sup>2</sup>

4

Rout. Départementale n° 16

Commune de FORCALQUIER

R.D. N° 16

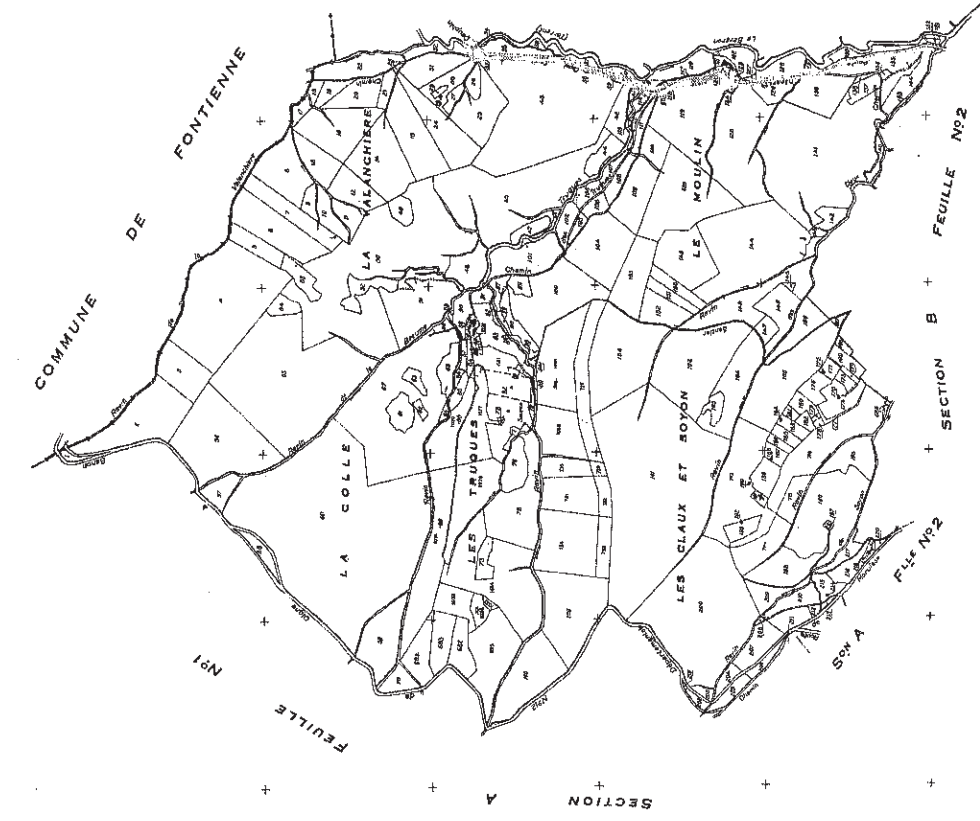
**PLAN D'OCCUPATION DES SOLS  
EMPLACEMENT RESERVE**

**PLAN GENERAL  
(Planche 4)  
- Section B1 -**

Echelle 1/2000

N

Surface de l'ER sur section B1 environ 15 500 m<sup>2</sup>



**FORCALQUIER**  
(ALPES-DE-HAUTE-PROVENCE)

**SECTION B**  
**FEUILLE N°1**

Feuille dressée en 1831, mise à jour pour 1950  
Echelle de 1/20000  
1890 - 2<sup>e</sup> édition.

3

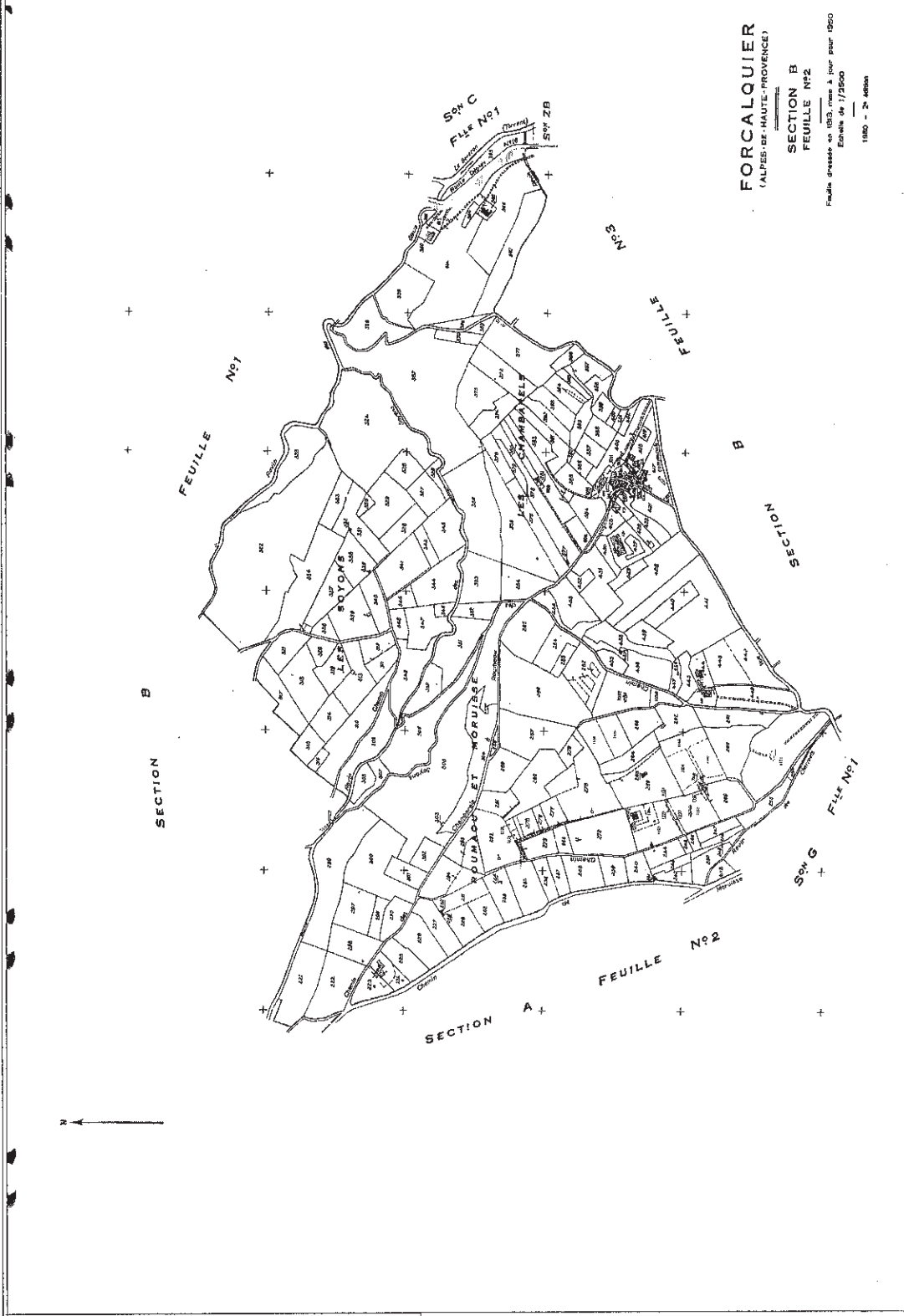
Communes de FORCALQUIER

R.D. N° 16

PLAN D'OCCUPATION DES SOLS  
EMPLACEMENT RESERVE

PLAN GENERAL  
(Planche 3)  
- Section B2 -

Surface de l'ER sur section B2 environ 1 900 m<sup>2</sup>



**FORCALQUIER**  
(ALPES-DE-HAUTE-PROVENCE)

SECTION B  
FEUILLE N°2

Feuille dressée en 1933, mise à jour pour 1950  
Echelle de 1/25000  
1880 - 2e édition

1

CONSEIL GENERAL  
DE LA HAUTE-PROVENCE  
DIRECTION DES SERVICES  
URBAINES ET D'AMENAGEMENT  
DU TERRITOIRE  
Service des Investissements Urbains  
10, rue de la République  
93000 PARIS  
M. TARDY  
1980

Commune de FORCALQUIER

R.D. N° 16  
PLAN D'OCCUPATION DES SOLS  
EMPLACEMENT RESERVE

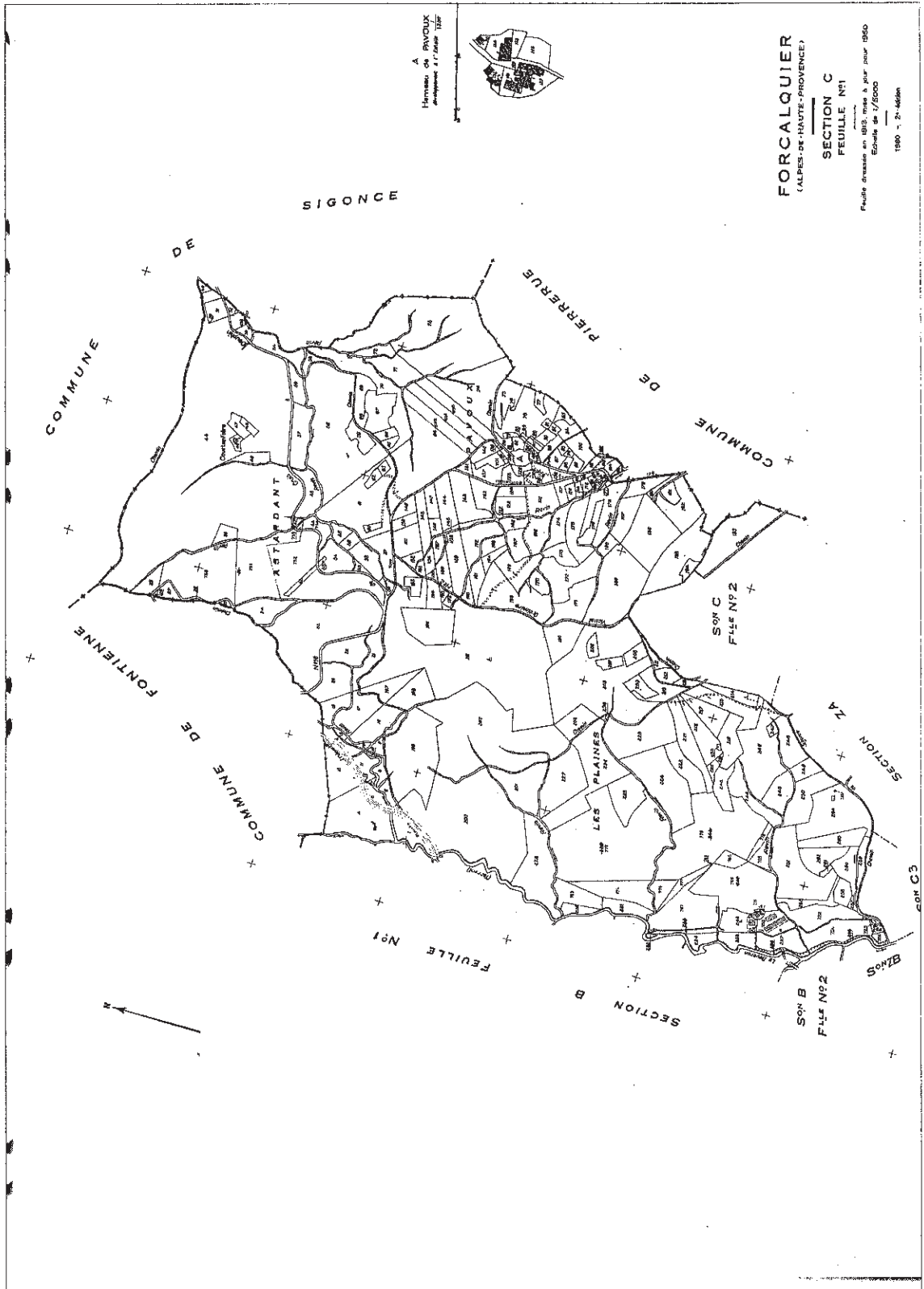
PLAN GENERAL  
(Planche 1)  
- Section B3 -

ETABLI PAR: La commune de Forcalquier	Approuvé le 22/03/80	Approuvé le 22/03/80	Approuvé le 22/03/80
APPRETE PAR: M. TARDY	Approuvé le 22/03/80	Approuvé le 22/03/80	Approuvé le 22/03/80
DATE DE PROMULGATION: 22/03/80	Approuvé le 22/03/80	Approuvé le 22/03/80	Approuvé le 22/03/80
DATE DE PROMULGATION: 22/03/80	Approuvé le 22/03/80	Approuvé le 22/03/80	Approuvé le 22/03/80
DATE DE PROMULGATION: 22/03/80	Approuvé le 22/03/80	Approuvé le 22/03/80	Approuvé le 22/03/80

Surface de l'ER sur section B3 environ 7 765 m<sup>2</sup>



**FORCALQUIER**  
(ALPES-DE-HAUTE-PROVENCE)  
**SECTION B**  
**FEUILLE N°3**  
Planis orienté en 1980, mise à jour pour 1980  
1980 - 2<sup>e</sup> édition  
Echelle en 1/25000



**FORCALQUIER**  
(ALPES-DE-HAUTE-PROVENCE)

**SECTION C**  
**FEUILLE N°1**

Feuille dressée en 1853, mise à jour pour 1950  
Echelle de 1/5000  
1880 n. 2: Moden

A  
Hameau de PAVOUX  
Annexé le 17 Janvier 1957



**CONSEIL GENERAL**  
DES ALPES-DE-HAUTE-PROVENCE

POLE AMENAGEMENT  
DES TERRES AGRICOLES  
ET FORESTIERES  
Service des Aménagements Fonciers

11, RUE DE LA LIBERTE  
04500 FORCALQUIER

Commune de FORCALQUIER

R.D. N° 16

**PLAN D'OCCUPATION DES SOLS**  
**EMPLACEMENT RESERVE**

**PLAN GENERAL**  
(Planche 5)  
- Section C1 -

2000 200 100 50 0 50 100 200 300 400 500

1:10000

PROJET DE LA COMMUNE  
DE LA SECTION DE LA  
SECTION C1 -  
SECTION C1 -  
SECTION C1 -

1:10000

PROJET DE LA COMMUNE  
DE LA SECTION DE LA  
SECTION C1 -  
SECTION C1 -  
SECTION C1 -

1:10000

Surface de TER sur section C1 environ 13 000 m<sup>2</sup>



**2**

CONSEIL GENERAL  
DES ALPES DE HAUTE PROVENCE  
Rue de la République - 04100 FORCALQUIER  
Téléphone : 04 92 40 00 00

Commune de FORCALQUIER

Subdivision de l'Empire  
de FORCALQUIER

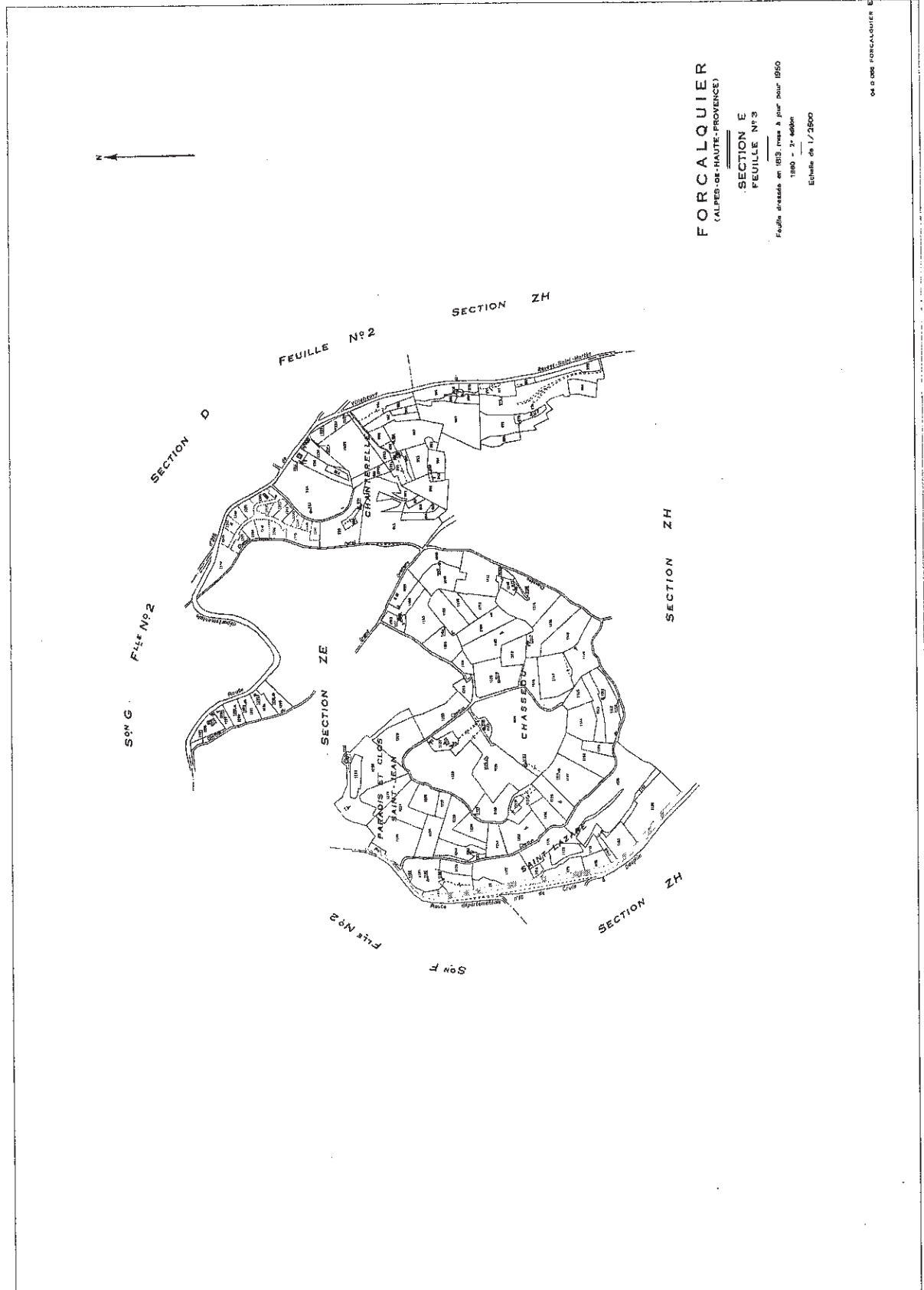
R.D. N° 16  
PLAN D'OCCUPATION DES SOLS  
EMPLACEMENT RESERVE

PLAN GENERAL  
(Planche 2)  
- Section E3 -

PROJET DE LA PRESSION - 1000 F/ha	PROJET DE LA PRESSION - 2000 F/ha
PROJET DE LA PRESSION - 3000 F/ha	PROJET DE LA PRESSION - 4000 F/ha
PROJET DE LA PRESSION - 5000 F/ha	PROJET DE LA PRESSION - 6000 F/ha
PROJET DE LA PRESSION - 7000 F/ha	PROJET DE LA PRESSION - 8000 F/ha
PROJET DE LA PRESSION - 9000 F/ha	PROJET DE LA PRESSION - 10000 F/ha

Plan : 1/25000

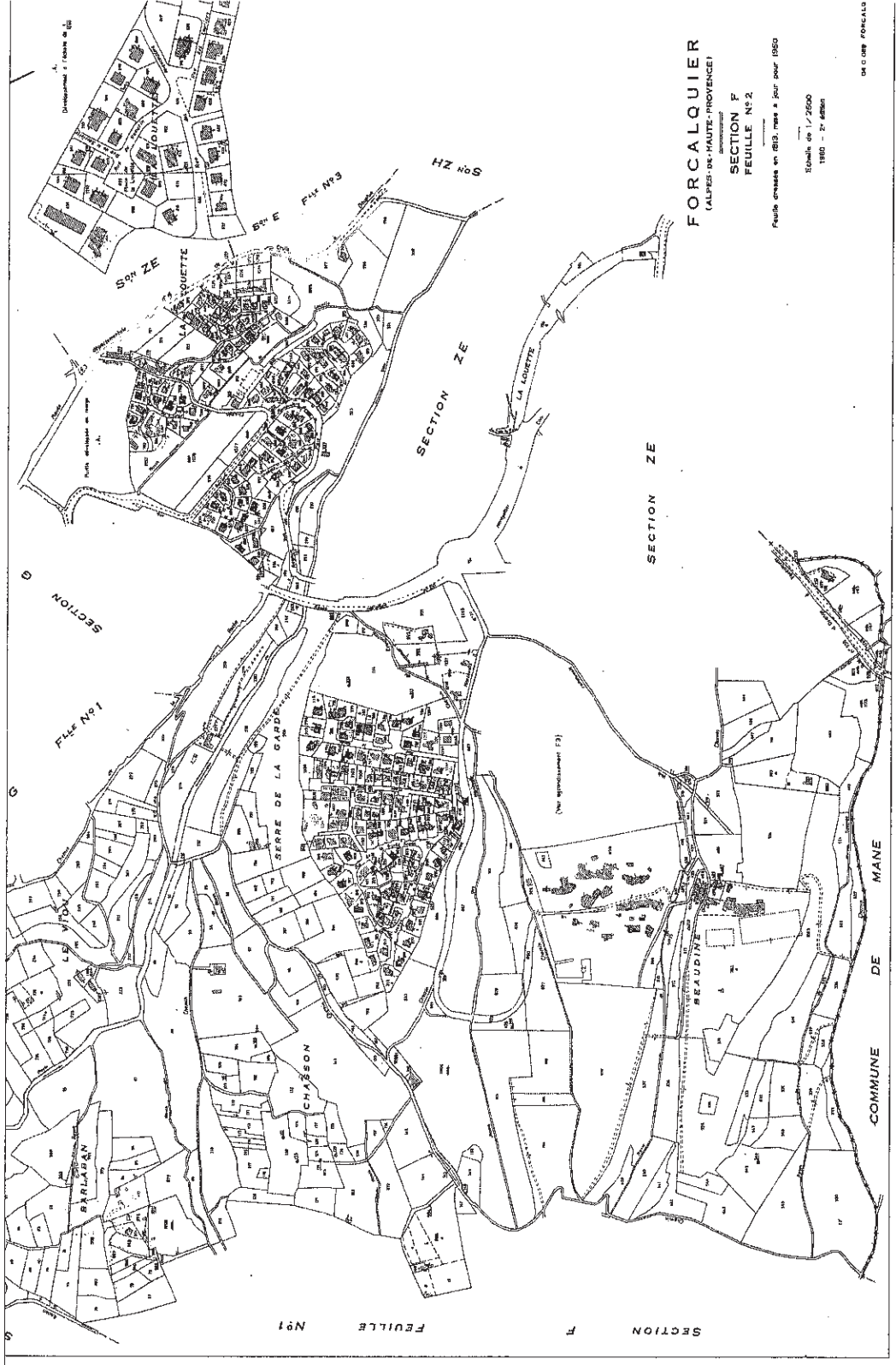
Surface de l'ER sur section E3 environ 6 100 m<sup>2</sup>



**FORCALQUIER**  
(ALPES-DE-HAUTE-PROVENCE)

SECTION E  
FEUILLE N° 3

Feuille dressée en 1853, mise à jour pour 1950  
1800 - 2<sup>e</sup> édition  
Echelle de 1/25000



**FORCALQUIER**  
(ALPES-DE-HAUTE-PROVENCE)

SECTION F  
FEUILLE N° 2

Feuille dressée en 1913, mise à jour pour 1950

Echelle de 1/2500  
1950 - 2<sup>e</sup> édition

DE D. G. P. FORCALQ.

**1**

CONSEIL GENERAL  
DES ALPES-DE-HAUTE-PROVENCE  
POUR LES COMMUNES  
DE LA HAUTE-PROVENCE  
ET DES INTERCOMMUNES  
Service des Travaux Publics  
Rue de la République  
05 100 BRIGNOLES

Commune de FORCALQUIER

R.D. N° 16

**PLAN D'OCCUPATION DES SOLS  
EMPLACEMENT RESERVE**

**PLAN GENERAL**  
(Planche 1)  
- Section F2 -

Échelle de 1/2500

1950 - 2<sup>e</sup> édition

PROJET DE LA COMMUNE  
DE LA HAUTE-PROVENCE  
ET DES INTERCOMMUNES  
Service des Travaux Publics  
Rue de la République  
05 100 BRIGNOLES

Surface de l'ER sur section F2 environ: 1 100 m<sup>2</sup>

2

CONSEIL GENERAL  
des ALPES-DE-HAUTE-PROVENCE  
DIRECTION GENERALE  
DIRECTION DES BÂTIMENTS  
ET TERRITORIAUX  
Service des Travaux de Remembrement

Route Départementale n° 16

Commune de FORCALQUIER

pour mémoire par le Maire

Subdivision de l'Équipement  
de FORCALQUIER

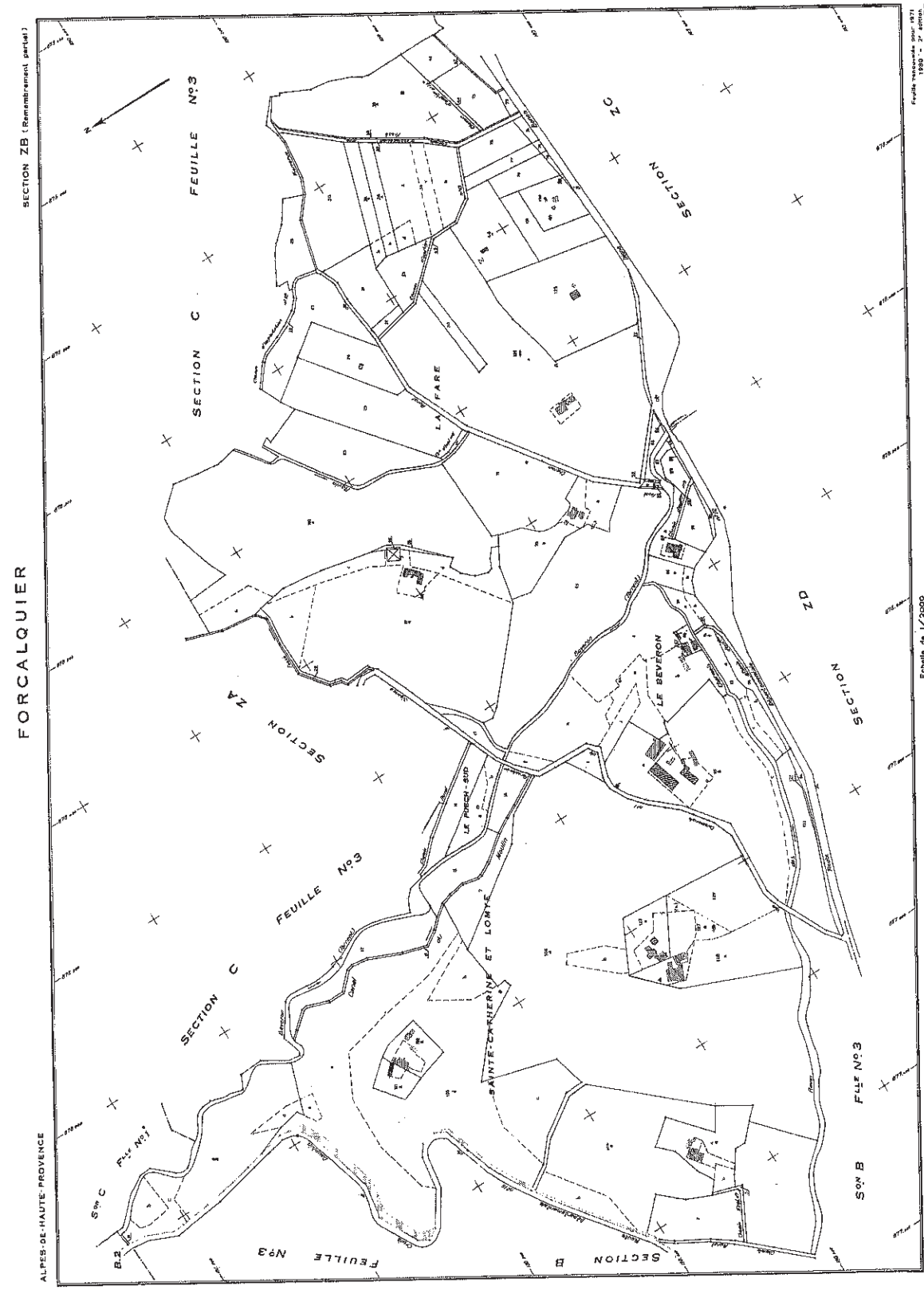
R.D. N° 16  
PLAN D'OCCUPATION DES SOLS  
EMPLACEMENT RESERVE

PLAN GENERAL  
(Planche 2)  
- Section ZB -

PROJ. par le gérant : Mr. R. B. C.	Scale: 1/5000	Dessiné par : Mr. M. J. L.	Scale: 1/10000
APProuvé par le Maire le 15/03/1983		APProuvé par le Maire le 15/03/1983	
Scale: 1/1000		Scale: 1/1000	
Scale: 1/1000		Scale: 1/1000	

Scale: 1/1000

Surface de l'ER sur section ZB environ 4 060 m<sup>2</sup>



Echelle de 1/2000

Service du Cadastre  
Remembrement Intégrité

**3**

ALPES - HAUTE - PROVENCE  
 Route Départementale n° 15  
 Service des Urbanismes  
 Service des Aménagements  
 Service des Interventions  
 Service des Infrastructures  
 Service des Travaux  
 Service des Services  
 Service des Services  
 Service des Services

Commune de FORCALQUIER

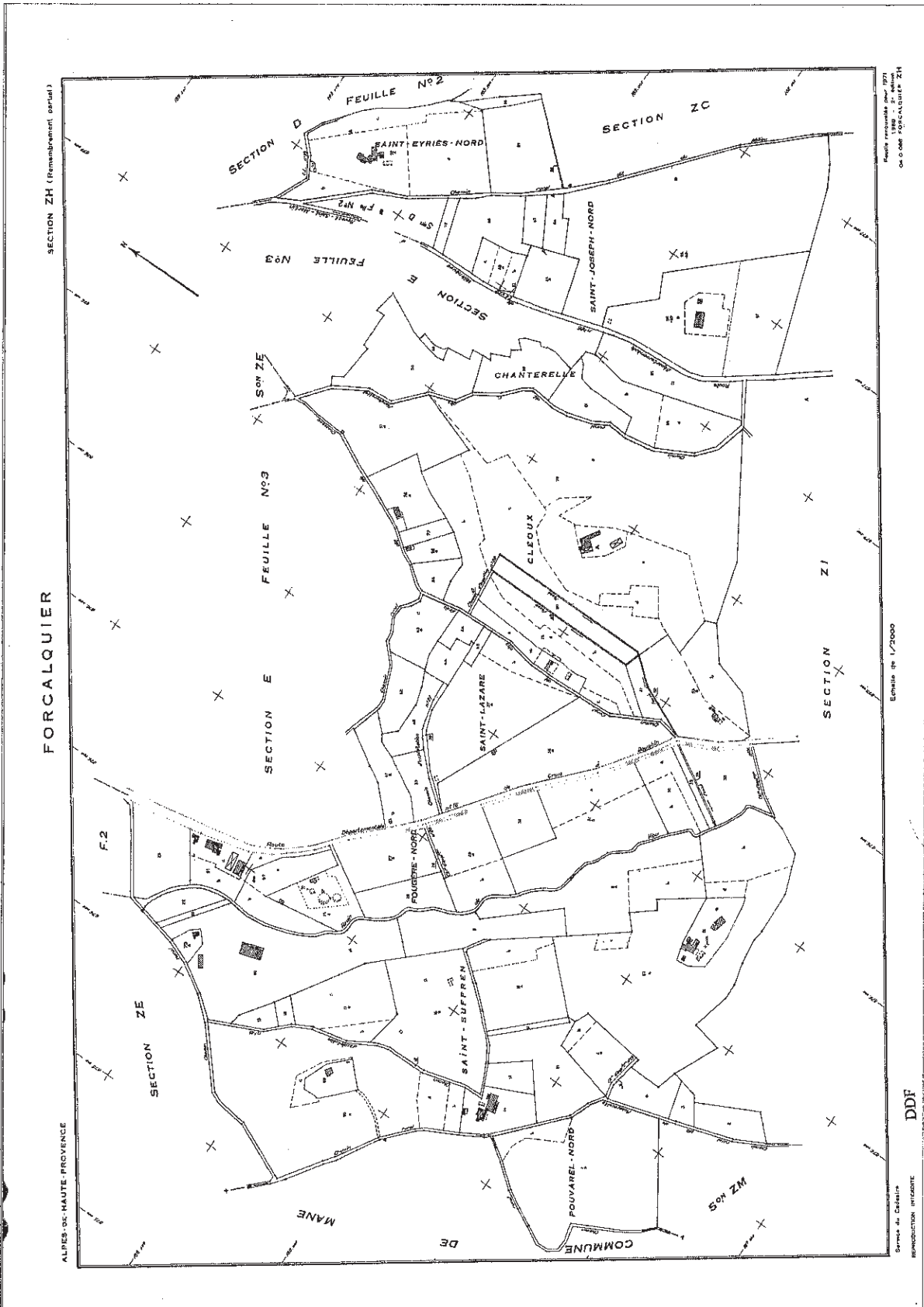
R.D. N° 16  
 PLAN D'OCCUPATION DES SOLS  
 EMPLACEMENT RESERVE

PLAN GENERAL  
 (Planche 3)  
 - Section ZH -

PROJET DE PLAN D'OCCUPATION DES SOLS  
 DE LA SECTION ZH  
 DE LA COMMUNE DE FORCALQUIER  
 (Planche 3)  
 1988, 1990, 1992, 1994, 1996, 1998, 2000, 2002, 2004, 2006, 2008, 2010, 2012, 2014, 2016, 2018, 2020

Scale: 1/2000

Surface de l'ER sur section ZH environ 3 060 m<sup>2</sup>



4

Comité Général  
des Alpes de Haute-Provence  
R.D. n° 16

Commune de FORCALQUIER

R.D. n° 16  
PLAN D'OCCUPATION DES SOLS  
EMPLACEMENT RESERVE

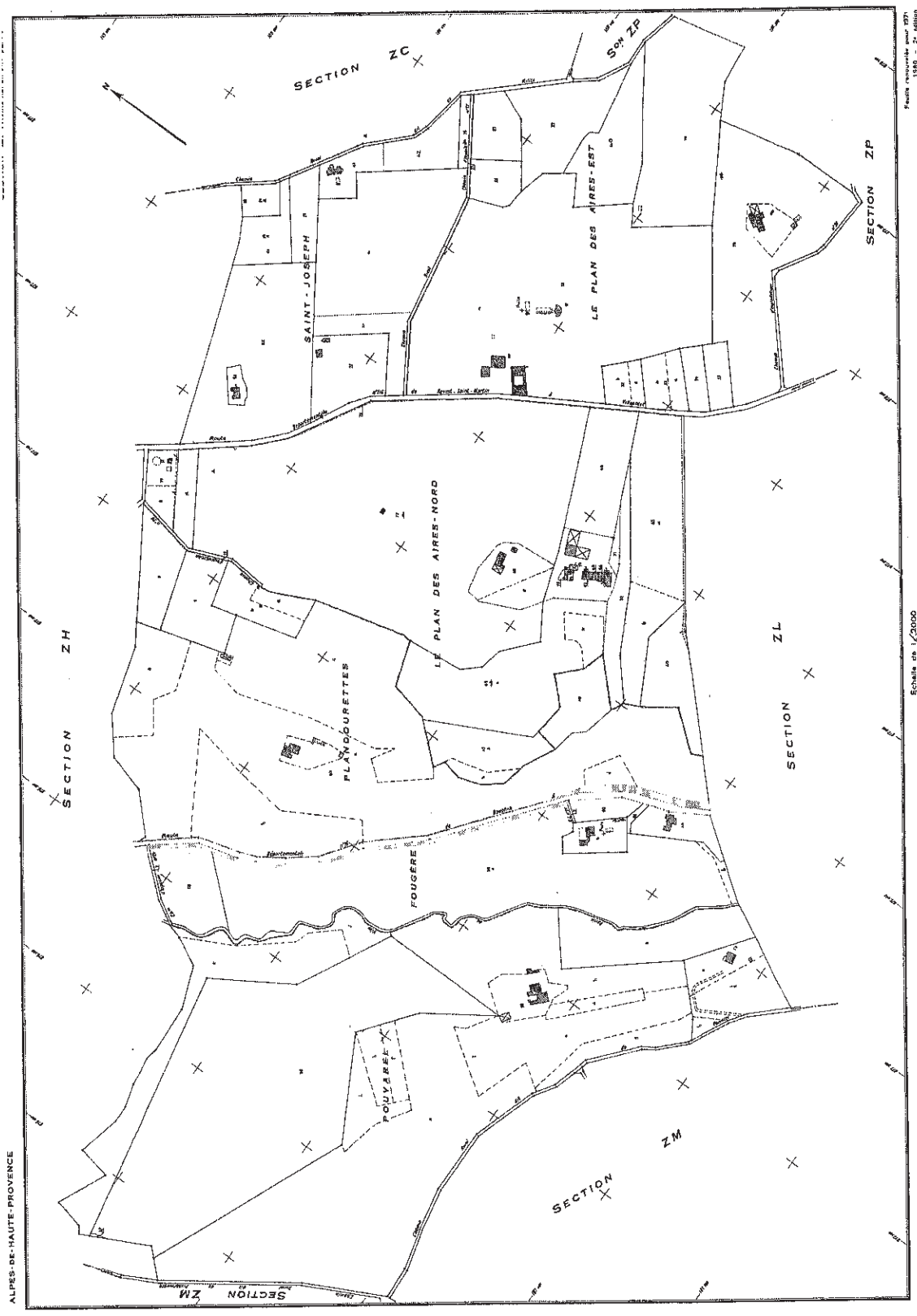
PLAN GENERAL  
(Planche 4)  
- Section ZI -

Surface de l'ER sur section ZI environ 4 800 m<sup>2</sup>

Service de l'Urbanisme  
et l'Equipement  
de FORCALQUIER

Plan: 1/2000

Reproduction interdite



Surface de l'ER sur section ZI environ 4 800 m<sup>2</sup>

**5**

ALPES DE HAUTE-PROVENCE  
Rue de la République n° 10

Commune de FORCALQUIER

R.D. N° 16  
PLAN D'OCCUPATION DES SOLS  
EMPLACEMENT RESERVE

PLAN GENERAL  
(Planche 5)  
- Section ZL -

Échelle 1/2000

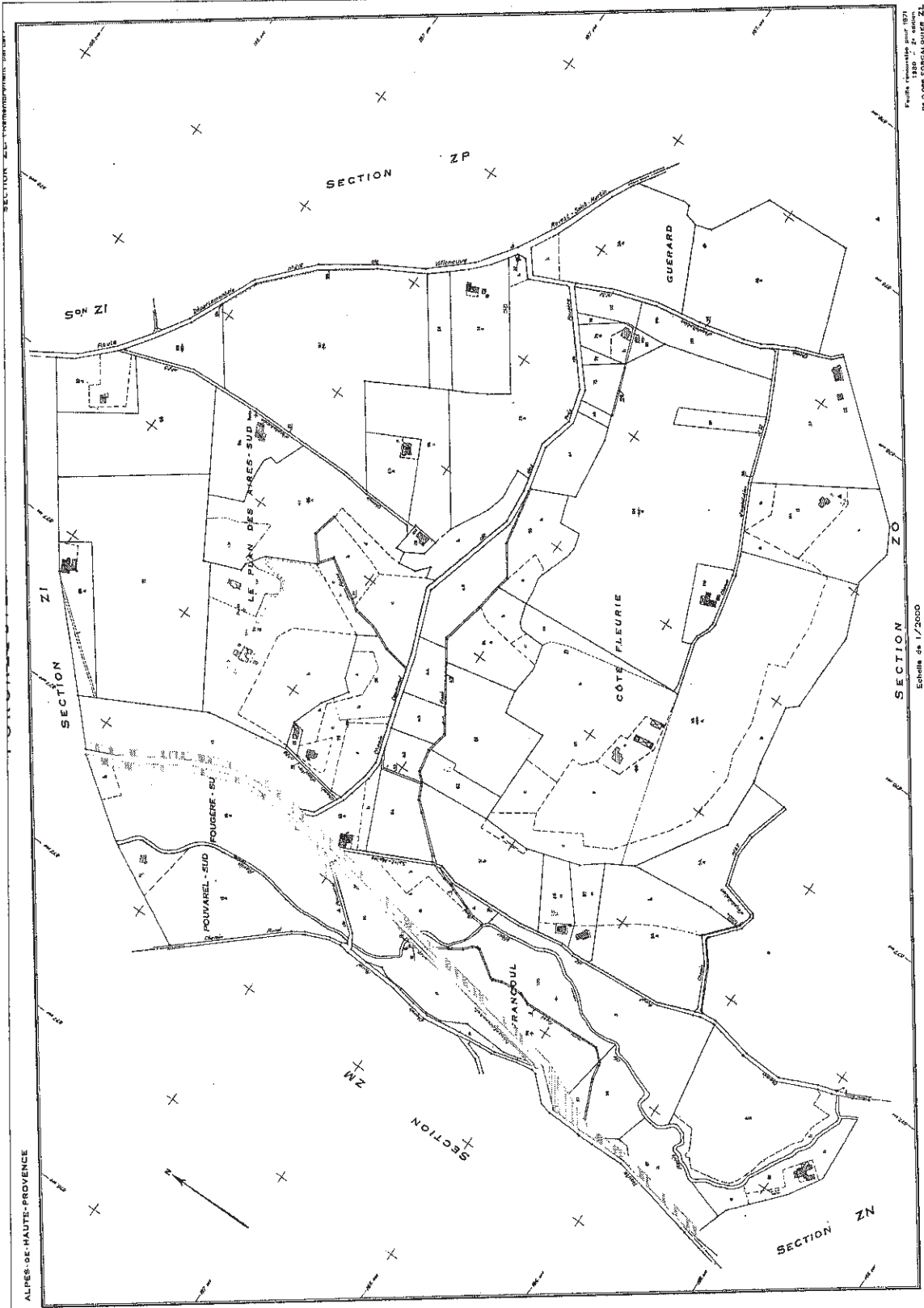
Service de l'Urbanisme  
de FORCALQUIER

Échelle 1/2000

Surface de l'occupation des sols : 12 440 m<sup>2</sup>

Surface de l'occupation des sols : 12 440 m<sup>2</sup>

Surface de l'occupation des sols : 12 440 m<sup>2</sup>



ALPES DE HAUTE-PROVENCE

SECTION ZP

SECTION ZI

SECTION ZN

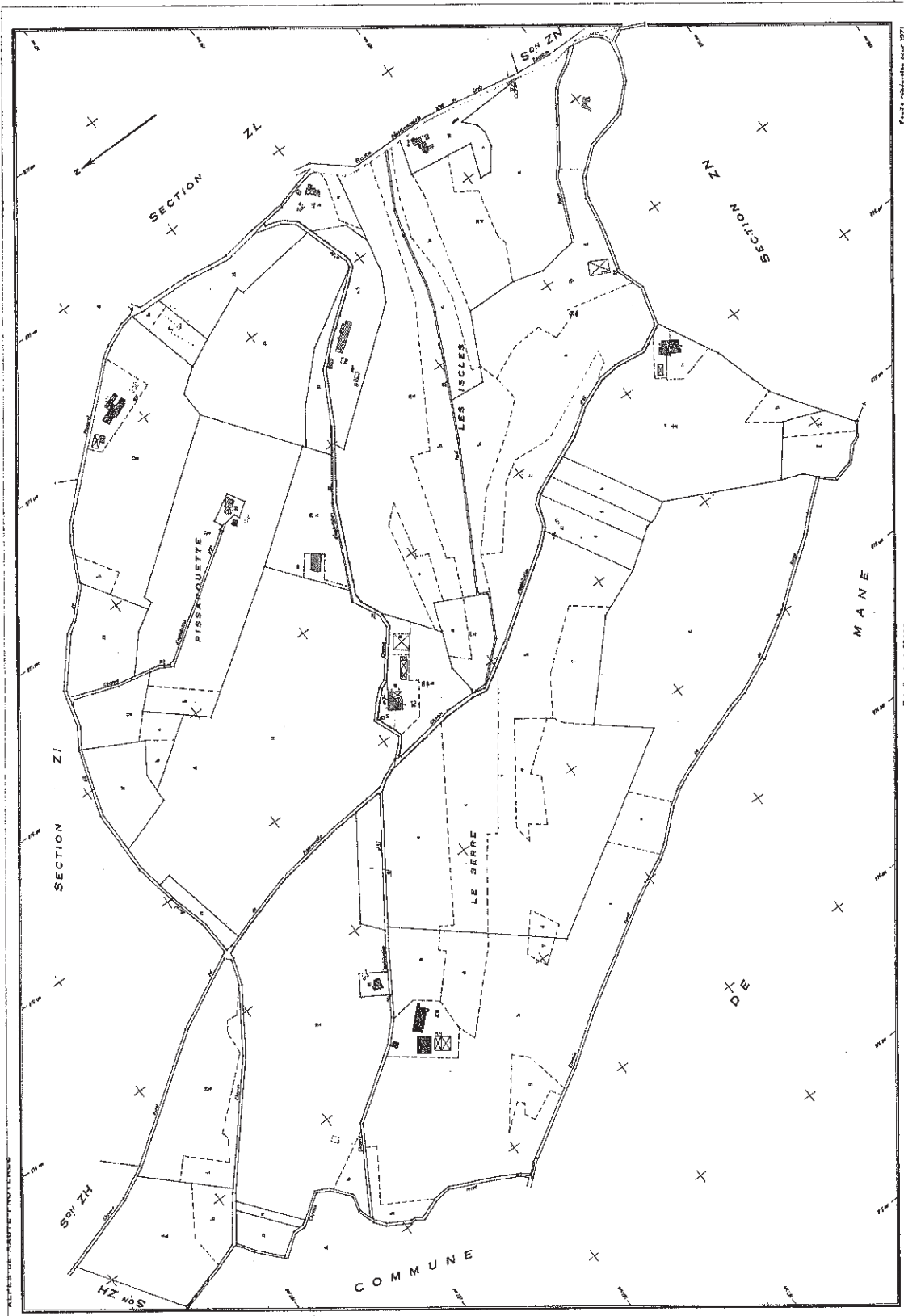
SECTION ZO

Échelle 1/2000

Service de l'Urbanisme  
de FORCALQUIER

REPRODUCTION INTERDITE.

DDF



Fiche cadastrale au 1/2000  
de 0 000 Fozcaulquier ZM

Echelle de 1/2000

DDF

Service de Cadastre  
REPRODUCTION INTERDITE

**6**

CONSEIL GENERAL  
des Alpes-Maritimes  
DIRECTION DES ROUTES  
ET DES TRANSPORTS  
Service de Cadastre et d'Urbanisme  
de Fozcaulquier

Routa Departamentala n° 18

Commune de Fozcaulquier

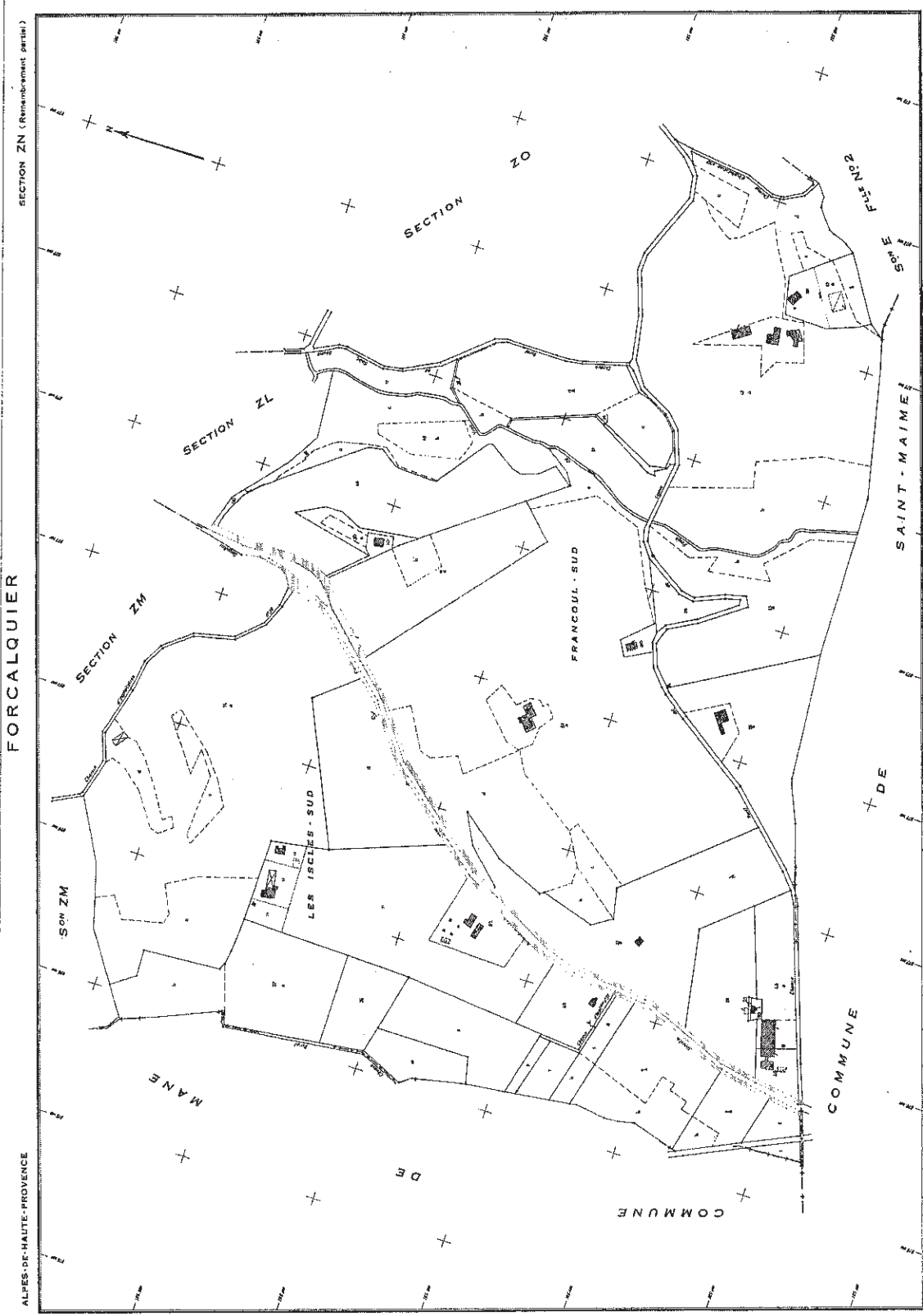
R.D. N° 16  
PLAN D'OCCUPATION DES SOLS  
EMPLACEMENT RESERVE

PLAN GENERAL  
(Planche 6)  
- Section ZM -

N° de la section N° de la parcelle N° de la commune N° de la carte	N° de la section N° de la parcelle N° de la commune N° de la carte	N° de la section N° de la parcelle N° de la commune N° de la carte
---	---	---

Service de Cadastre et d'Urbanisme de Fozcaulquier

Pas d'ER sur section ZM



ALPES-DE-HAUTE-PROVENCE

SECTION ZN (Remembrement partiel)

SECTION ZL

SECTION ZM

SECTION ZO

MANE

LES ISCHES-SUD

FRANCOUL-SUD

SAINT-MAIME

COMMUNE DE

COMMUNE

Échelle de 1/2000

Service de Cadastre

REPRODUCTION INTERDITE

Plan de cadastre n° 187  
1850 - 27-4862N  
de 0.006

**7**

CONSEIL GÉNÉRAL  
des ALPES-DE-HAUTE-PROVENCE  
Rue de la République - 04100 FORCALQUIER  
Direction des Services  
Départementaux de l'Équipement  
et des Travaux Publics  
Service des Remembrements Ruraux

Commune de FORCALQUIER

R.D. N° 16  
PLAN D'OCCUPATION DES SOLS  
EMPLACEMENT RESERVE

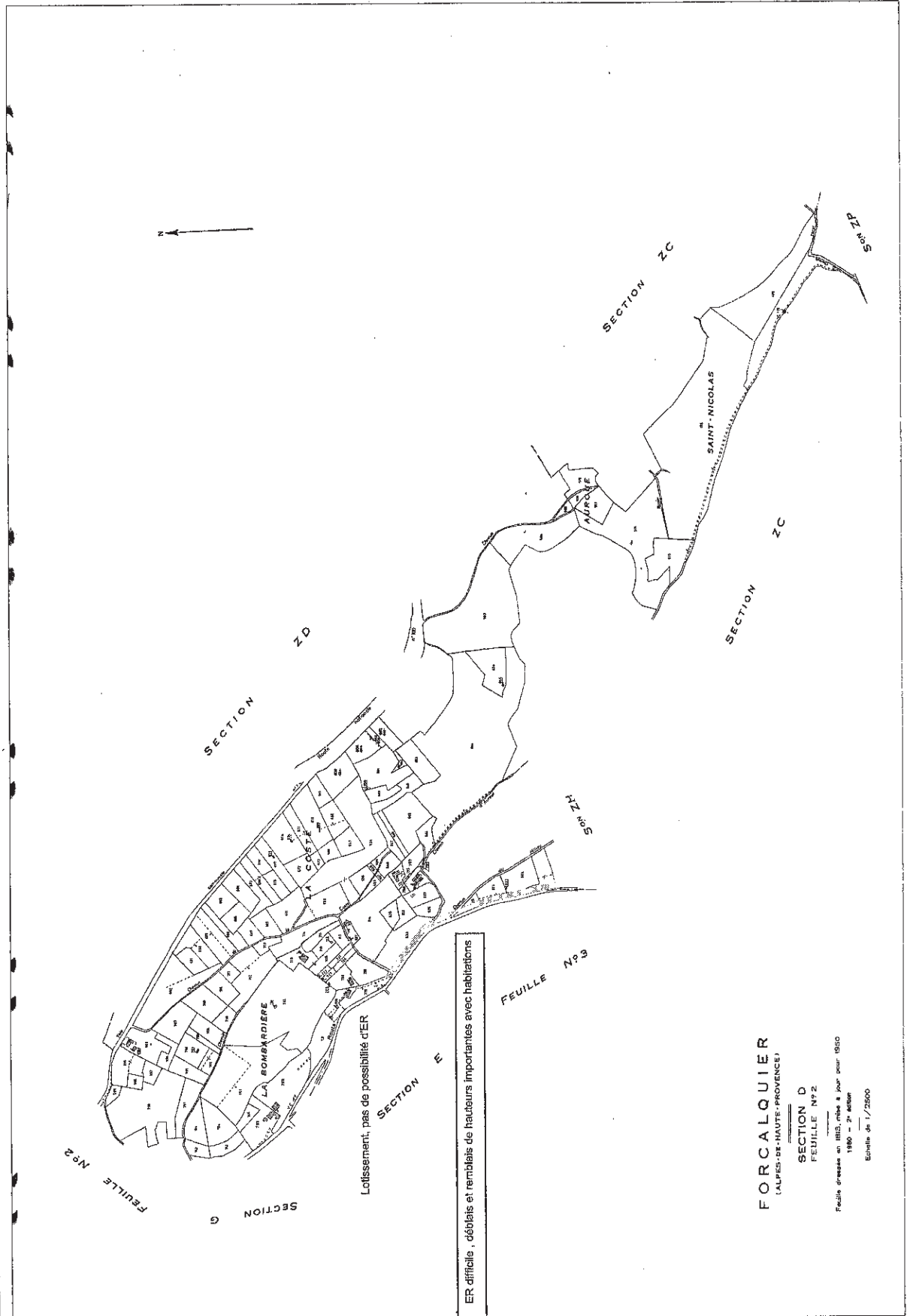
PLAN GÉNÉRAL  
(Planche 7)  
- Section ZN -

ÉLÉMENTS DE LA NOTICE N° 187 1850 - 27-4862N de 0.006	ÉLÉMENTS DE LA NOTICE N° 187 1850 - 27-4862N de 0.006
--	--

Plan : 1/2000

Surface de l'ER sur section ZN environ 12 850m<sup>2</sup>





**3**

CONSEIL GENERAL  
 DES ALPES DE HAUTE PROVENCE  
 DIRECTIONS DES ROUTES  
 ET TRANSPORTS  
 ET COMMUNICATIONS  
 Service des Urbanismes et Equipement

Commune de FORCALQUIER

R.D. N° 216  
 PLAN D'OCCUPATION DES SOLS  
 EMPLACEMENT RESERVE

PLAN GENERAL  
 (Planète 3)  
 - Section D2 -

Etat : 1980 - 2<sup>e</sup> édition

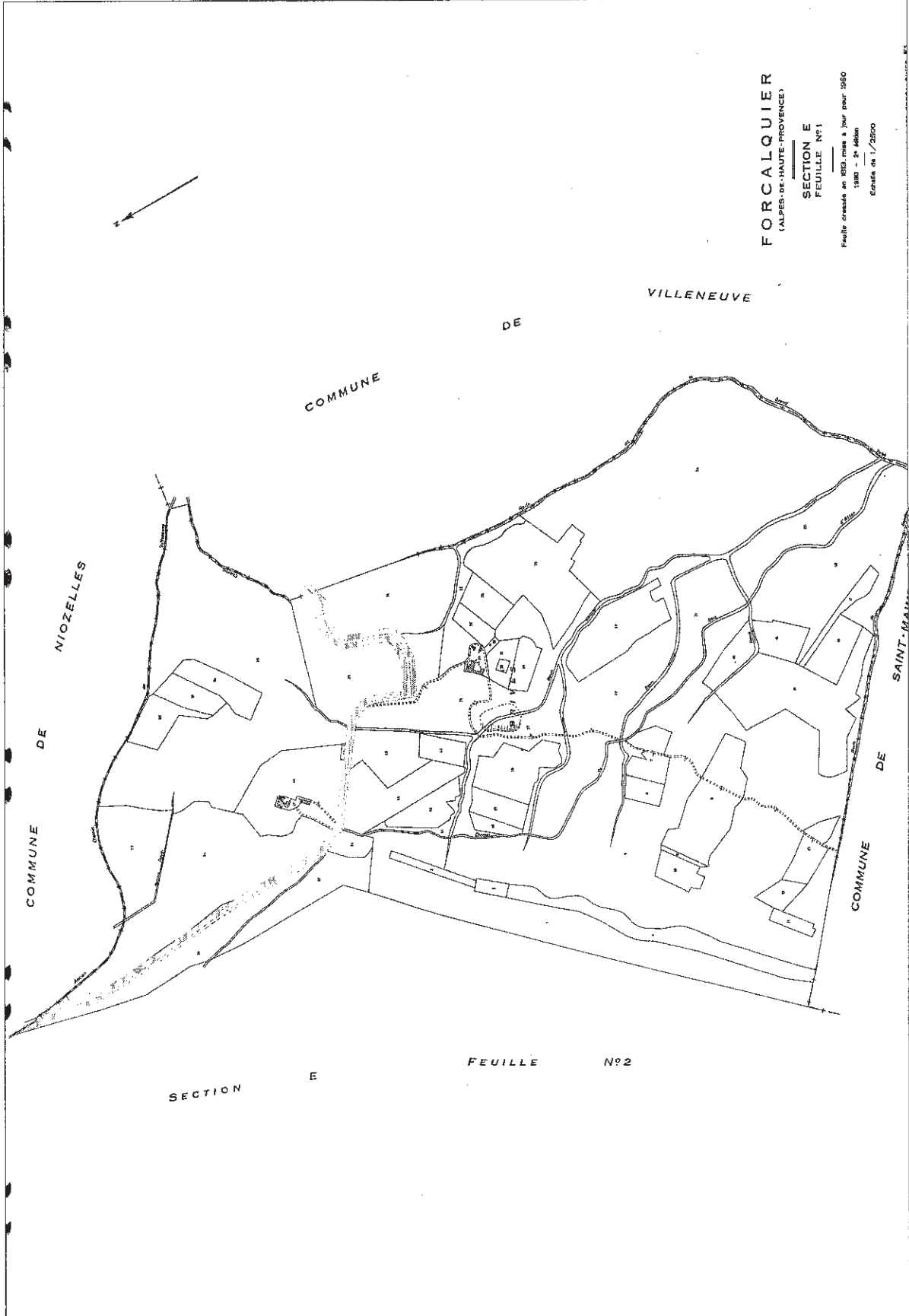
Etat : 1980 - 2<sup>e</sup> édition

Etat : 1980 - 2<sup>e</sup> édition

Etat : 1980 - 2<sup>e</sup> édition

Surface de l'ER sur section D2 environ 4 000 m<sup>2</sup>

**FORCALQUIER**  
 (ALPES-DE-HAUTE-PROVENCE)  
 SECTION D  
 FEUILLE N°2  
 Feuille dressée en 1983, mise à jour pour 1980  
 1980 - 2<sup>e</sup> édition  
 Echelle de 1/2500



**FORCALQUIER**  
 (ALPES-DE-HAUTE-PROVENCE)  
 SECTION E  
 FEUILLE N°1  
 Feuille dressée en 1853, mise à jour pour 1950  
 1900 - 2<sup>e</sup> édition  
 Echelle de 1/2500

**10**

Service de l'Équipement  
 de l'Équipement  
 de l'Équipement  
 de l'Équipement

Commune de FORCALQUIER

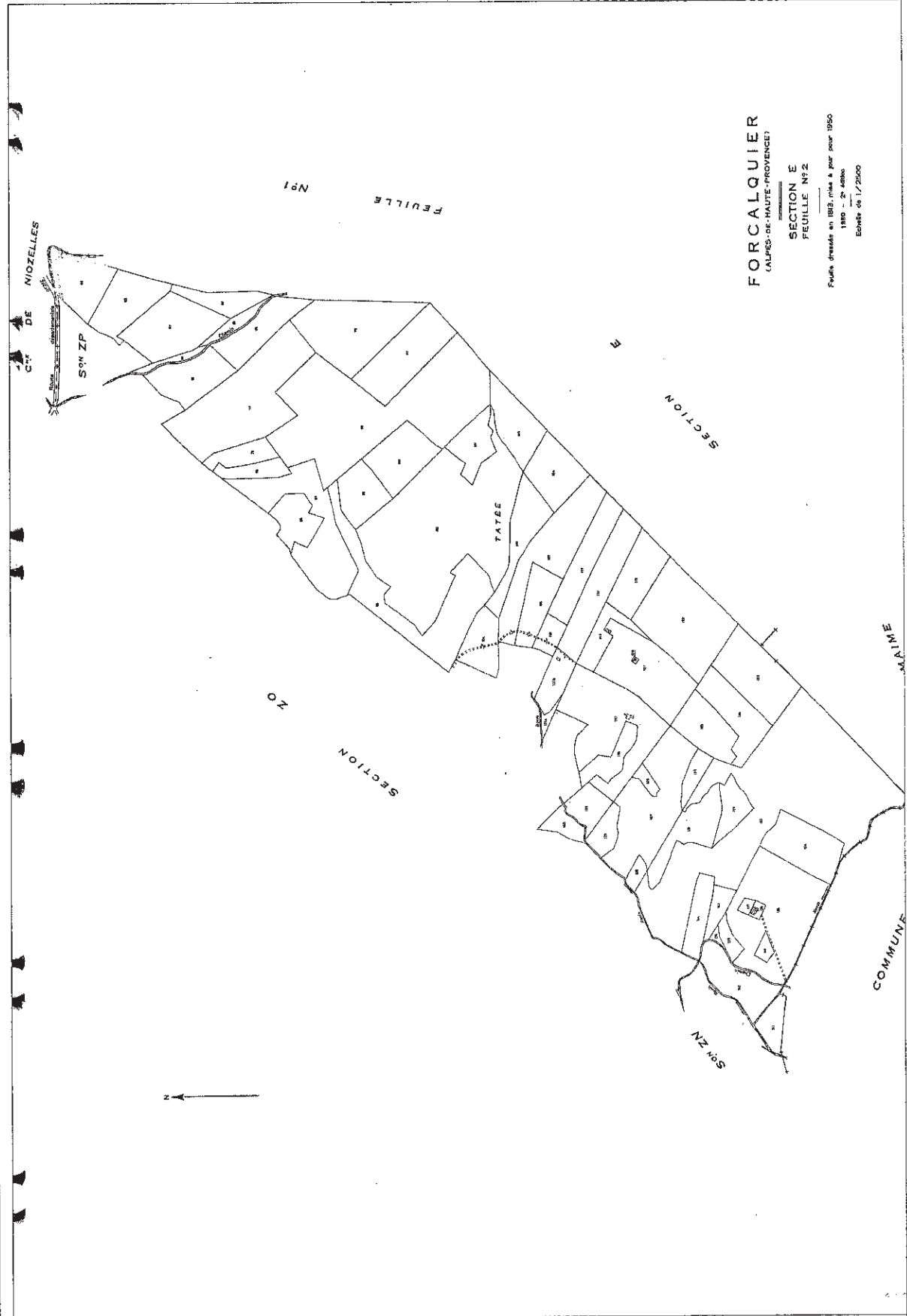
R.D. N° 216  
 PLAN D'OCCUPATION DES SOLS  
 EMPLACEMENT RESERVE

PLAN GENERAL  
 (Planche 10)  
 - Section E1 -

ÉLÉMENTS DE LA PROJET : Date : 1950

ÉLÉMENTS DE LA PROJET : Date : 1950

Surfaces de l'ER sur section E1 environ 15 900 m<sup>2</sup>



**FORCALQUIER**  
 (ALPES-DE-HAUTE-PROVENCE)  
 SECTION E  
 FEUILLE N°2  
 Plan de dressé en 1892, mis à jour pour 1950  
 1/2500 - 2<sup>e</sup> édition  
 Echelle de 1/2500

9

Communes de FORCALQUIER

R.D. N° 216

**PLAN D'OCCUPATION DES SOLS  
 EMPLACEMENT RESERVE**

PLAN GENERAL  
 (Planchette 9)  
 - Section E2 -

Surface de l'ER sur section E2 environ 1 800 m<sup>2</sup>

2

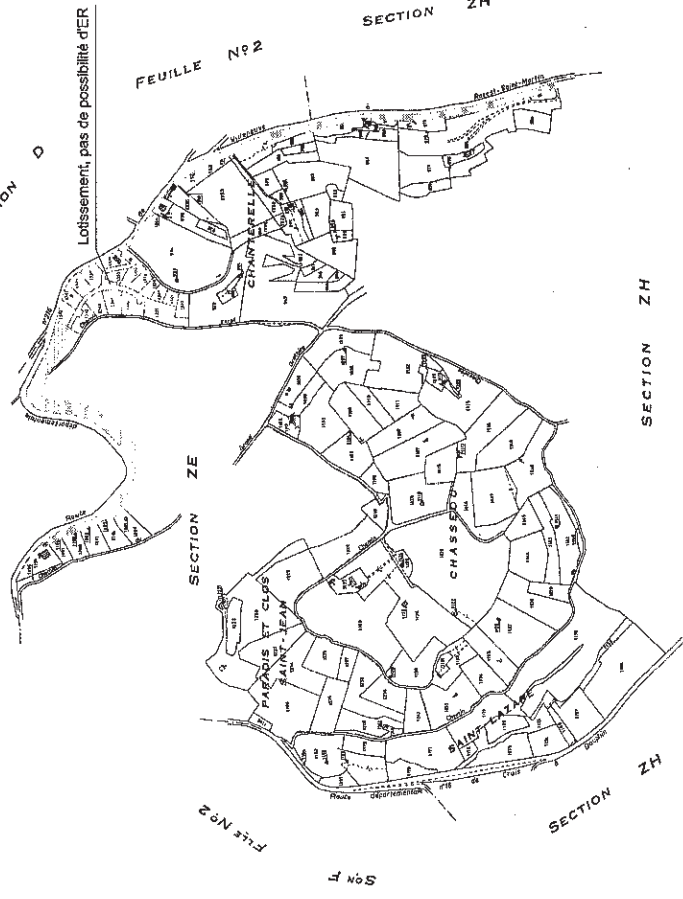
Service des Plans  
 1885, rue de la Préfecture  
 05000 FORCALQUIER  
 03 85 31 21 21

Commune de FORCALQUIER  
 R.D. N° 216  
**PLAN D'OCCUPATION DES SOLS  
 EMPLACEMENT RESERVE**  
 PLAN GENERAL  
 (Planche 2)  
 - Section E3 -

ÉLÉMENT N° 1, planche 2, 30/05/2020 N° 1 2020	N° 1 2020	N° 1 2020
---	--------------	--------------

Surface de l'ER sur section E3 environ 12 300 m<sup>2</sup>

ER difficile, déblais et remblais de hauteurs importantes avec habitations

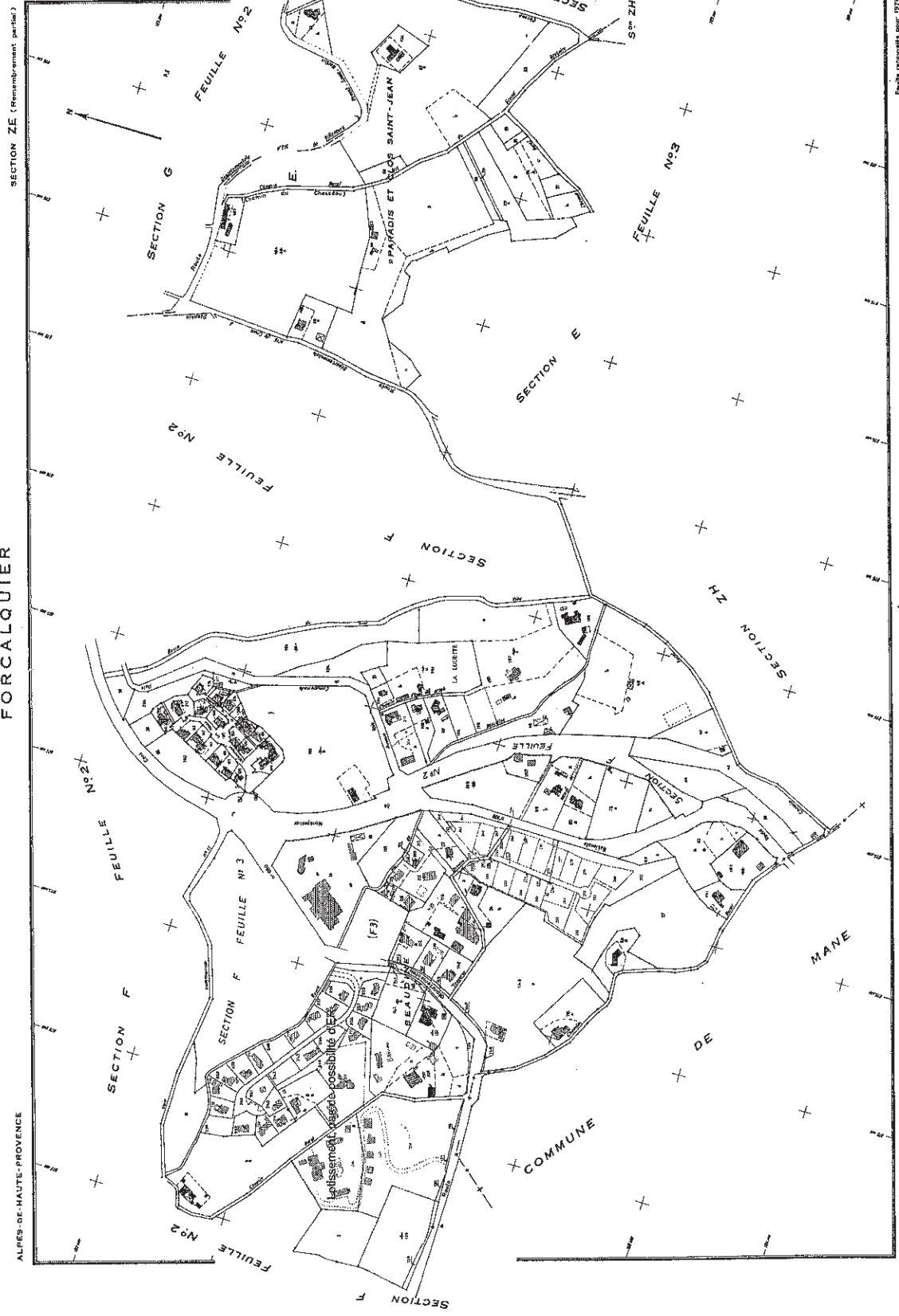


**FORCALQUIER**  
(ALPES-DE-HAUTE-PROVENCE)

SECTION E  
FEUILLE N° 3

Feuille dressée en 1853, révisé à jour pour 1950  
1985 - 2<sup>e</sup> édition  
Echelle de 1/2500

FORCALQUIER



ALPES DE HAUTE-PROVENCE

MANE

COMMUNE DE

1

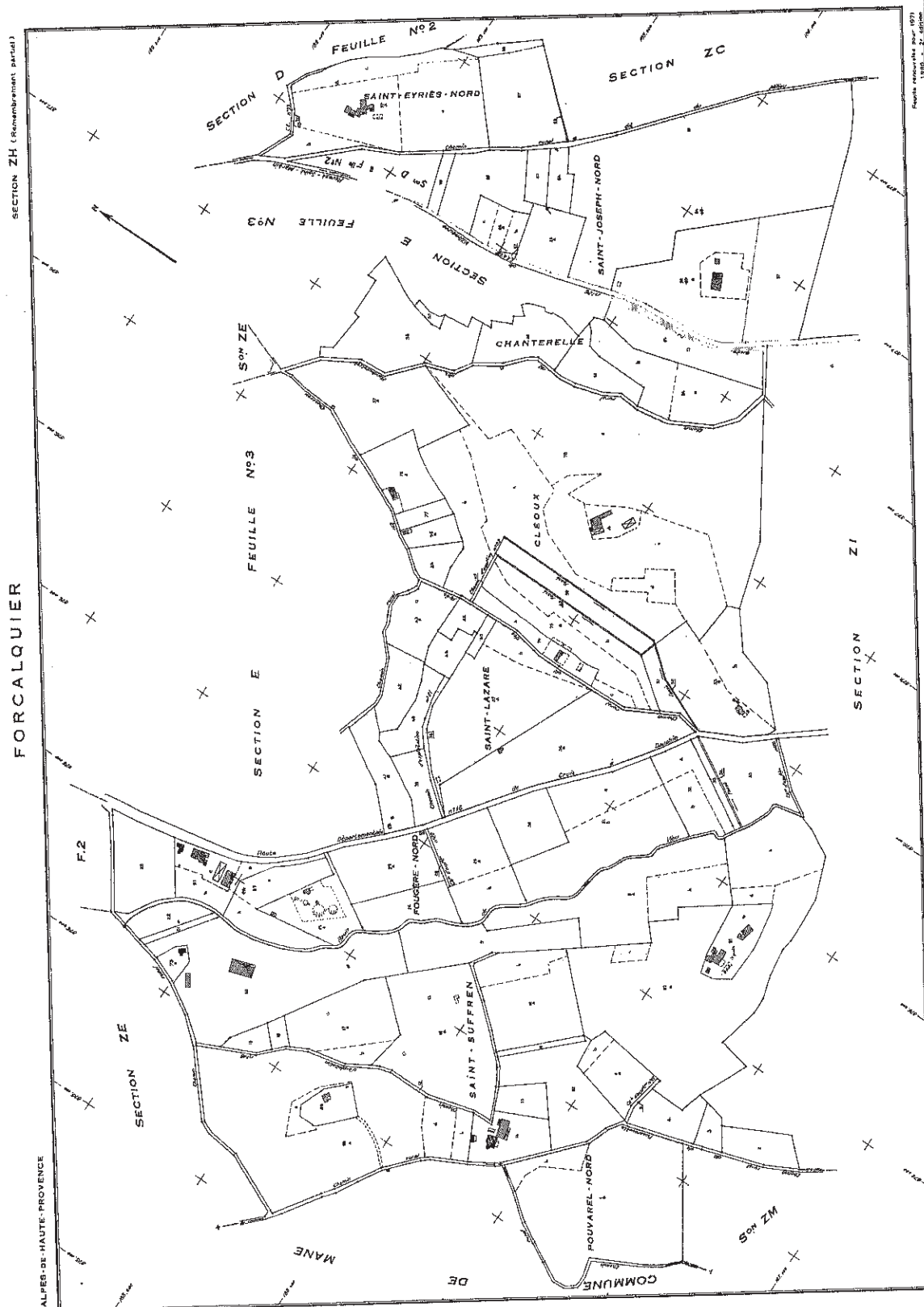
Commune de FORCALQUIER

R.D. N° 216  
**PLAN D'OCCUPATION DES SOLS  
 EMIPLACEMENT RESERVE**

**PLAN GENERAL  
 (Planche 1)  
 - Section ZE -**

Service des Urbanismes 216 rue de la République 04500 Forcalquier 04 92 58 22 22	Service des Urbanismes 216 rue de la République 04500 Forcalquier 04 92 58 22 22	Service des Urbanismes 216 rue de la République 04500 Forcalquier 04 92 58 22 22	Service des Urbanismes 216 rue de la République 04500 Forcalquier 04 92 58 22 22
---	---	---	---

Pas d'ER sur section ZE



FORCALQUIER

SECTION ZH (Remembrement partiel)

ALPES-DE-HAUTE-PROVENCE

4

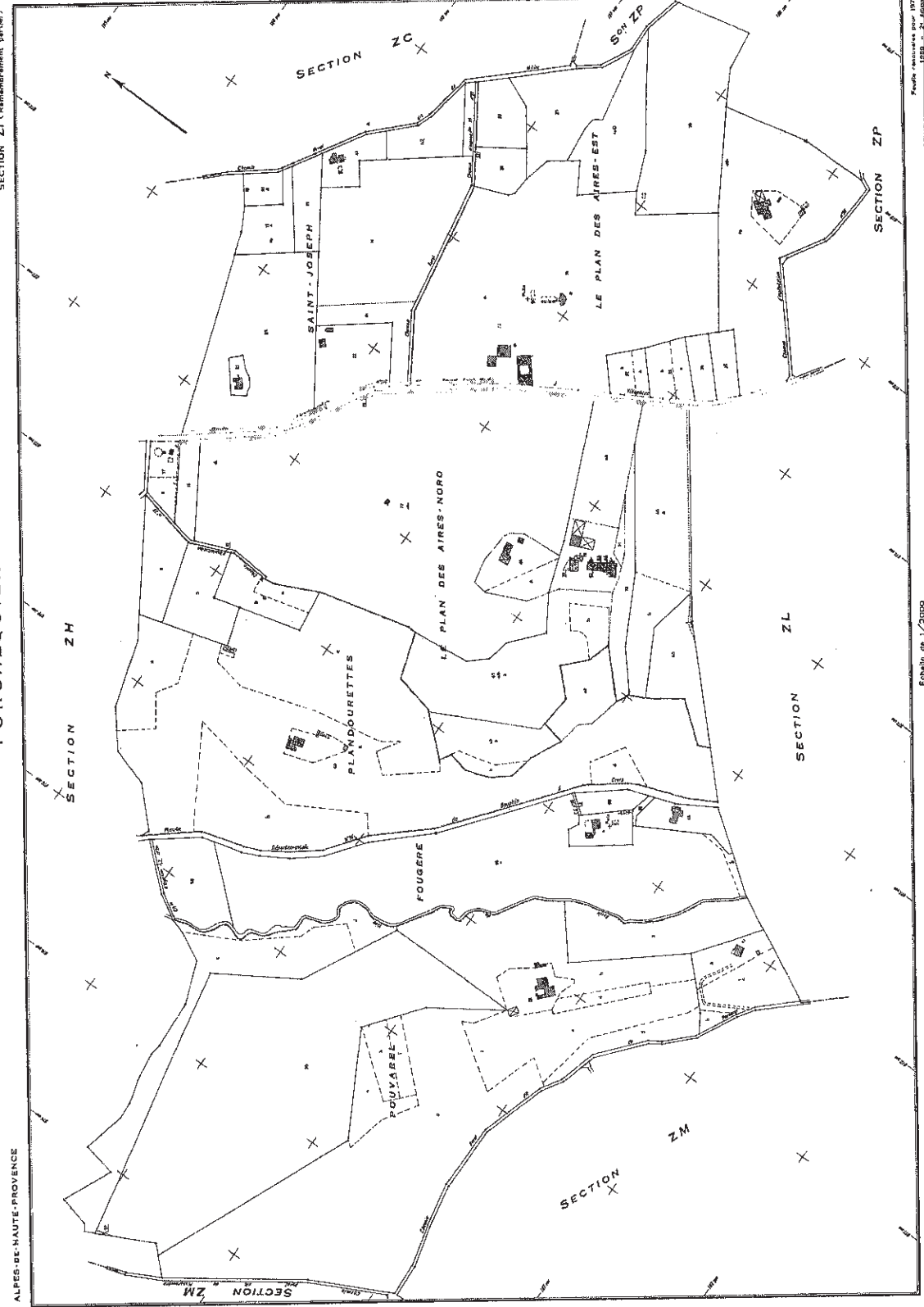
Commune de FORCALQUIER

R.D. N° 216  
 PLAN D'OCCUPATION DES SOLS  
 EMPLACEMENT RESERVE

PLAN GENERAL  
 (Planche 4)  
 - Section ZH -

Surface de l'Etat sur la section ZH environ 1 750 m<sup>2</sup>

# FORCALQUIER



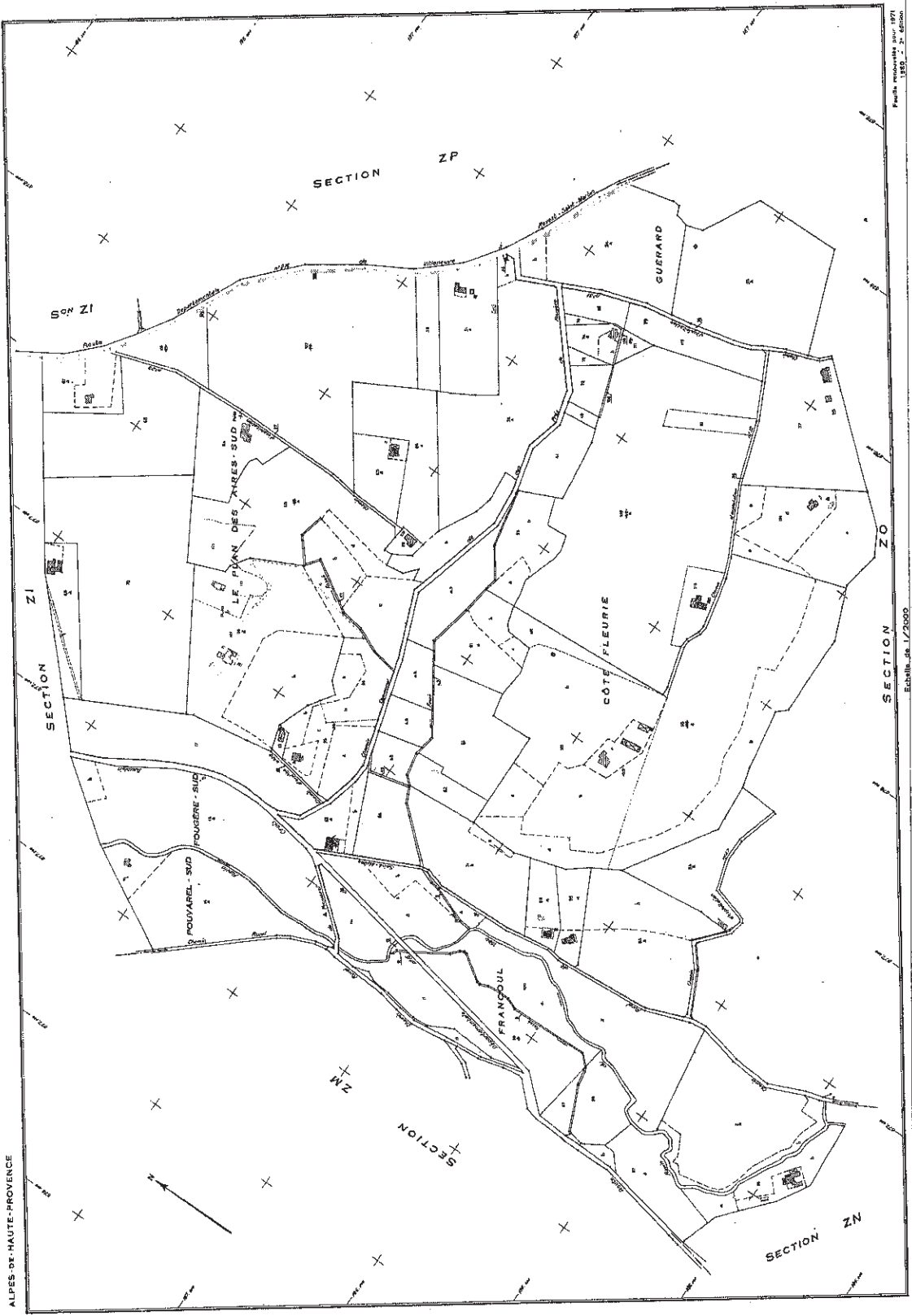
ALPES-DE-HAUTE-PROVENCE

<p><b>5</b></p>	<p style="font-size: small;">Région Départementale n° 216</p> <p style="text-align: center;">Commune de FORCALQUIER</p> <p style="text-align: center;">R.D. N° 216 (Flandre 6) - Section ZI -</p> <p style="text-align: center;"><b>PLAN GENERAL D'OCCUPATION DES SOLS EMPLACEMENT RESERVE</b></p> <p style="text-align: center;">PLAN GENERAL (Flandre 6) - Section ZI -</p> <table border="1" style="width: 100%; border-collapse: collapse; font-size: x-small;"> <tr> <td>                 ÉLÉMENTS DE LA COMMUNE                  DÉPARTEMENTALES                  N° 216                  216 001 001 001 001 001             </td> <td>                 N° 216                  216 001 001 001 001 001             </td> <td>                 N° 216                  216 001 001 001 001 001             </td> <td>                 N° 216                  216 001 001 001 001 001             </td> </tr> </table>	ÉLÉMENTS DE LA COMMUNE DÉPARTEMENTALES N° 216 216 001 001 001 001 001	N° 216 216 001 001 001 001 001	N° 216 216 001 001 001 001 001	N° 216 216 001 001 001 001 001
ÉLÉMENTS DE LA COMMUNE DÉPARTEMENTALES N° 216 216 001 001 001 001 001	N° 216 216 001 001 001 001 001	N° 216 216 001 001 001 001 001	N° 216 216 001 001 001 001 001		

Surface de l'ER sur section ZI environ 6 500 m²

**FORCALQUIER**

SECTION ZL (Remembrement partiel)



ALPES DE HAUTE-PROVENCE

6

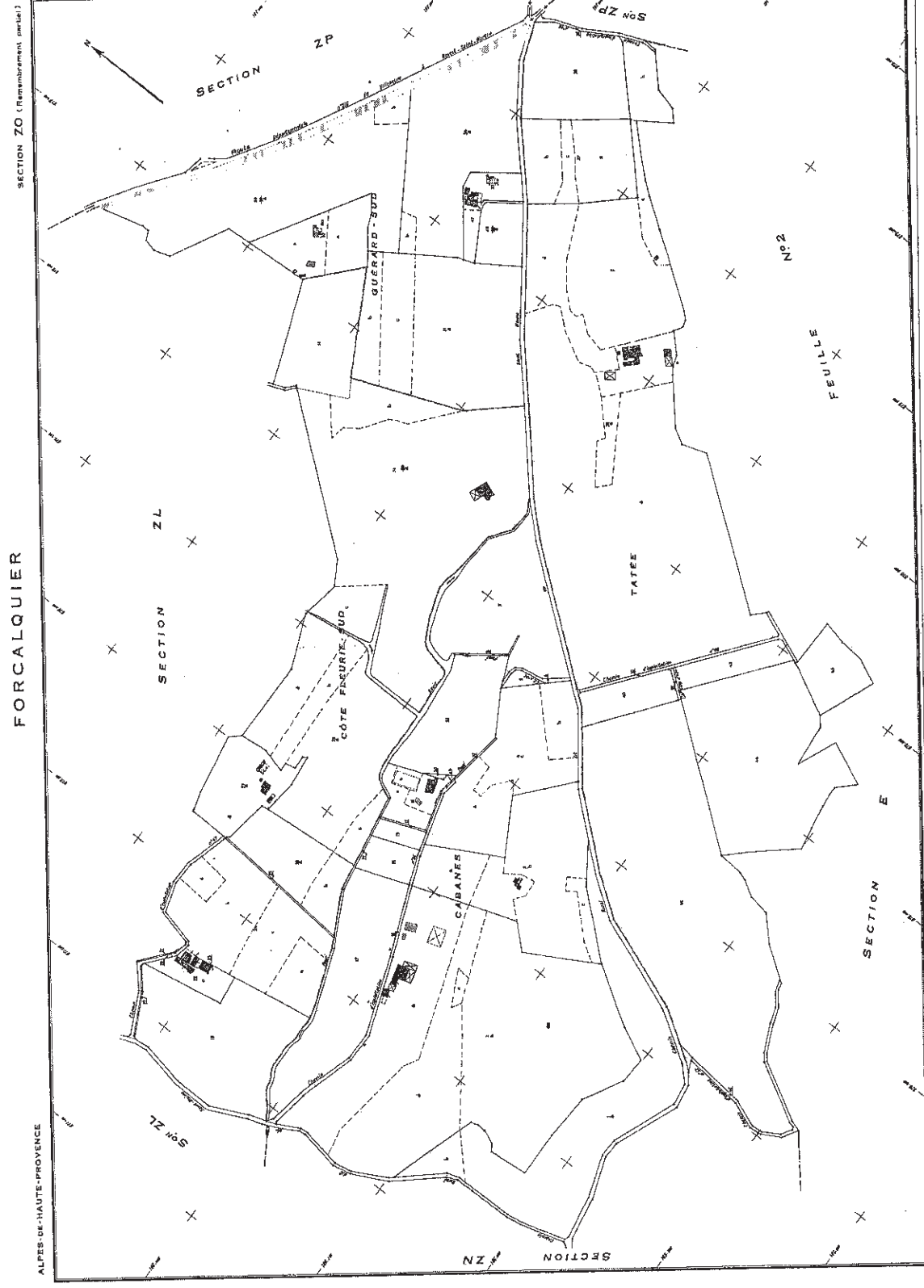
Conseil Général  
des Alpes de Haute-Provence  
Service de l'Urbanisme  
et des Travaux Publics  
Service des Remembrements Fonciers  
R.D. N° 216  
Commune de FORCALQUIER  
Section de l'Emplacement  
de FORCALQUIER

R.D. N° 216  
PLAN D'OCCUPATION DES SOLS  
EMPLACEMENT RESERVE  
PLAN GENERAL  
(Planche 6)  
- Section ZL -

ÉCHELLE: 1/5000	DATE: 1980	MAJUSCULES
PROJETÉ PAR: M. J. L.	APProuvé par le conseil général le 15/09/80	Approuvé par le préfet le 22/09/80
ÉLABORÉ PAR: M. J. L.	ÉLABORÉ PAR: M. J. L.	ÉLABORÉ PAR: M. J. L.

Surface de l'ER sur section ZL environ 3 000 m²





**8**

CONSEIL GENERAL  
des ALPES-HAUTES-PROVENCE  
DIRECTION REGIONALE  
DES SERVICES URBAINS  
ET TERRITORIAUX  
Service des Remembrements Partiels

Rue de la République n° 216  
04100 FORCALQUIER

Commune de FORCALQUIER

Subdivision de l'Équipement  
de FORCALQUIER

R.D. N° 216  
PLAN D'OCCUPATION DES SOLS  
EMPLACEMENT RESERVE

PLAN GENERAL  
(Planche 8)  
- Section ZO -

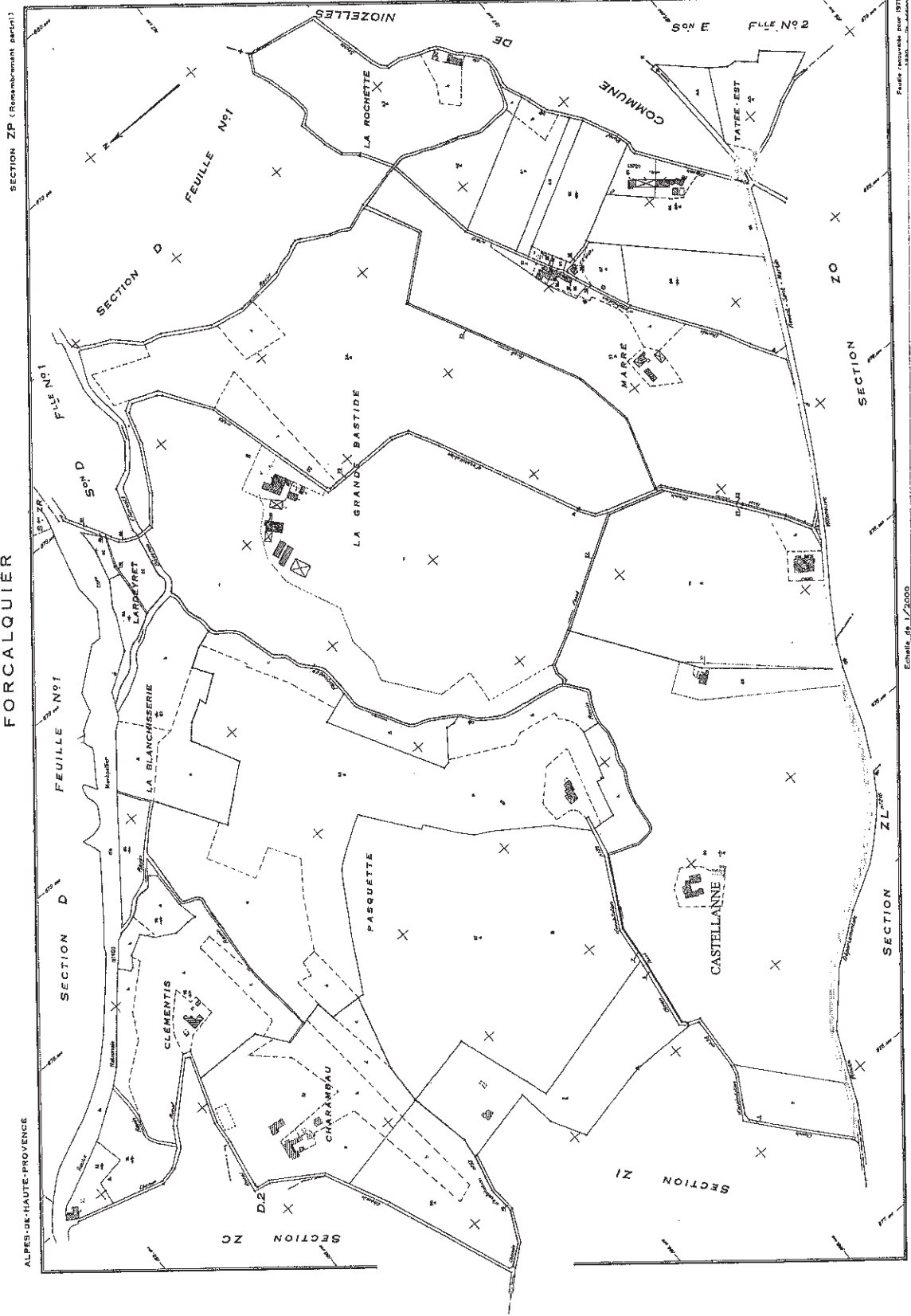
Échelle 1/5000

1. Zone d'Occupation des Sols 2. Zone d'Emplacement Réserve 3. Zone d'Équipement 4. Zone d'Utilité Publique 5. Zone d'Intérêt Local 6. Zone d'Aménagement Urbain 7. Zone d'Aménagement Rural 8. Zone d'Aménagement Forestier 9. Zone d'Aménagement Agricole 10. Zone d'Aménagement Industriel 11. Zone d'Aménagement Commercial 12. Zone d'Aménagement Tertiaire 13. Zone d'Aménagement Sportif 14. Zone d'Aménagement Culturel 15. Zone d'Aménagement Patrimonial 16. Zone d'Aménagement Environnemental 17. Zone d'Aménagement Social 18. Zone d'Aménagement Éducatif 19. Zone d'Aménagement Sanitaire 20. Zone d'Aménagement de Sécurité	1. Zone d'Occupation des Sols 2. Zone d'Emplacement Réserve 3. Zone d'Équipement 4. Zone d'Utilité Publique 5. Zone d'Intérêt Local 6. Zone d'Aménagement Urbain 7. Zone d'Aménagement Rural 8. Zone d'Aménagement Forestier 9. Zone d'Aménagement Agricole 10. Zone d'Aménagement Industriel 11. Zone d'Aménagement Commercial 12. Zone d'Aménagement Tertiaire 13. Zone d'Aménagement Sportif 14. Zone d'Aménagement Culturel 15. Zone d'Aménagement Patrimonial 16. Zone d'Aménagement Environnemental 17. Zone d'Aménagement Social 18. Zone d'Aménagement Éducatif 19. Zone d'Aménagement Sanitaire 20. Zone d'Aménagement de Sécurité
--	--

Échelle 1/5000

Surface de l'ER sur section ZO environ 4 900 m<sup>2</sup>

# FORCALQUIER



**7**

Rue de la République n° 216  
04800 FORCALQUIER

Commune de FORCALQUIER

R.D. N° 216  
**PLAN D'OCCUPATION DES SOLS  
EMPLACEMENT RESERVE**

**PLAN GENERAL  
(Planche 7)  
- Section ZP -**

COMMUNE DE FORCALQUIER Service des Urbanismes et des Travaux Publics 04 82 31 11 11 04 82 31 11 12	MAIRIE DE FORCALQUIER Service de l'Urbanisme 04 82 31 11 11 04 82 31 11 12	DIRECTION REGIONALE DE L'URBANISME 04 82 31 11 11 04 82 31 11 12	SERVICE REGIONAL DE L'URBANISME 04 82 31 11 11 04 82 31 11 12
--	---	--	---

Date de la dernière mise à jour : 01/01/2010  
 Date de la dernière mise à jour : 01/01/2010  
 Date de la dernière mise à jour : 01/01/2010  
 Date de la dernière mise à jour : 01/01/2010

Surface de l'ER sur section ZP environ 6 600 m<sup>2</sup>